



DÉPARTEMENT  
**Finistère**  
Penn-ar-Bed

## LE TRAFIC ROUTIER

sur les routes départementales du Finistère

## LA FREQUENTATION CYCLABLE

sur les itinéraires cyclables départementaux  
et routes départementales.

**DONNÉES 2023**

## Sommaire

<b><u>Partie 1</u> : Le trafic routier sur les routes départementales .....</b>	
Introduction – Glossaire.....	04
Commentaires généraux - chiffres essentiels .....	05
Évolution des trafics Tous Véhicules.....	06
Localisation des compteurs routiers permanents .....	07-08
Mode d'emploi du tableau des « Moyenne Journalière Mensuelle et Annuelle des compteurs permanents » .....	09
Moyenne Journalière Mensuelle et Annuelle des compteurs permanents .....	10-14
Variation saisonnière des compteurs permanents .....	15-16
Mode d'emploi du tableau des « Moyenne Journalière Annuelle » des compteurs permanents .....	17
Moyenne Journalière Annuelle tous points de mesures de 2018 à 2023 .....	18-27
Cartes du trafic 2023 .....	28-31
<b><u>Partie 2</u> : La fréquentation cyclable sur les itinéraires et aménagements cyclables départementaux .....</b>	
Introduction .....	32
Maillage du Finistère par des compteurs vélo partagés entre collectivités .....	32-33
Liste et localisation des compteurs vélo fixes du Conseil départemental et des itinéraires cyclables départementaux.....	34-35
Evolution de la fréquentation cyclable depuis 2019 - chiffres essentiels : .....	36-37
Fréquentation cyclable annuelle en 2023 et variations saisonnières et hebdomadaires .....	38-41
Tableaux de bord de la fréquentation cyclable de chaque compteur vélo fixe et météorologie de l'année 2023 .....	42-60

## Edito

Face au vieillissement du patrimoine routier départemental et à la nécessité de maintenir un haut niveau de sécurité et de confort des Finistériens lors de leurs déplacements, le Département a annoncé en 2023 un plan d'investissement de 80 millions d'euros sur 5 ans. Convaincu que reporter les travaux d'entretien revient à devoir plus tard engager des dépenses plus coûteuses, il a également mis en place un vaste plan de rattrapage routier.

Les routes sont des infrastructures primordiales pour le Finistère, elles répondent aux besoins de mobilité des Finistériens, pour qui elles sont le moyen de déplacement le plus utilisé. Les infrastructures routières départementales sont également un moyen de désenclaver les territoires ruraux et de développer les bassins d'emploi. Enfin, elles permettent de fiabiliser les chaînes logistiques, d'attirer des entreprises dans le département et de dynamiser ainsi l'économie locale. Pour toutes ces raisons, le Département mobilise des financements importants pour l'entretien et l'aménagement des routes.

Le Département investit également pour la mobilité des Finistériens en aménageant des pistes cyclables et des aires de covoiturage. Ainsi, il a adopté en janvier 2024 un ambitieux plan de 50 M€ d'investissement pour renforcer le maillage cyclable départemental dans la période 2022-2034 et soutenir des projets locaux à hauteur de 10 M€ dans la période 2022-2028. Il prévoit également 10 nouvelles aires de covoiturage ou extensions d'aire existante entre 2023 et 2028.

Le nombre de passages de vélo enregistré par les compteurs départementaux en 2023 atteste d'une croissance de 40 % par rapport à 2019, avec une tendance à la stabilisation entre 2022 et 2023.

Parce que le développement des mobilités est un levier important pour la création d'emplois et pour la vie économique dans le Finistère, le Département est résolu à continuer à investir pour les routes départementales, les routes communales, les voies vertes, les pistes cyclables et les itinéraires cyclables, afin de permettre aux mobilités douces de trouver leur place sur nos routes et dans la vie quotidienne de chacun.

Le trafic routier et la fréquentation vélo constituent des indicateurs importants pour évaluer la fréquentation de nos voies départementales et décider des travaux nécessaires. Ainsi, chaque année, le Département du Finistère recense le trafic routier et vélo sur son réseau, composé de 3 503 km de routes, dont 57 km de 2x2 voies et près de 100 km bordées de pistes cyclables, de 123 km de voies vertes. Vous trouverez dans cette brochure le détail de ces relevés pour l'année 2023. Je vous en souhaite une bonne lecture.

Stéphane Le Doaré  
Vice-président délégué aux infrastructures et au désenclavement

## **Partie 1 : Le trafic routier sur les routes départementales**

### **Introduction**

Le réseau routier départemental est découpé en 476 sections sur lesquelles sont réparties les mesures du trafic recueillies par le biais de stations de comptages permanentes et temporaires.

Les stations de comptages permanentes au nombre de 48 sont dotées de boucles magnétiques qui permettent d'avoir un recueil horaire du trafic ainsi que de différencier les véhicules légers et les poids lourds pour tous les jours de l'année. Elles sont situées sur les axes desservant les principaux bassins d'emplois du département ou sur les routes à caractère touristique.

En revanche les comptages temporaires (349 points de mesures répartis sur l'ensemble du réseau routier) sont réalisés tous les 3 à 5 ans en fonction du niveau de trafic, sur 3 périodes d'une semaine, ce qui permet de prendre en compte les variations saisonnières.

### **Glossaire**

<b>Terme</b>	<b>Signification</b>
VL	Véhicules Légers
PL	Poids Lourds
TV	Tous Véhicules
MJM	Moyenne Journalière Mensuelle
MJA	Moyenne Journalière Annuelle
PL %	% Poids Lourds tous sens confondus
PR	Points de Repère Routier repérés par les bornes routières
PR Compteur	Localisation du point de comptage
S1, S2 et S3 (sens cumulés)	Sens croissant des PR, sens décroissant des PR, et tous sens confondus (S3 = S1+S2)
Variation saisonnière	% d'évolution du trafic dans l'année entre le mois le moins chargé et le mois le plus chargé

## Commentaires généraux - chiffres essentiels

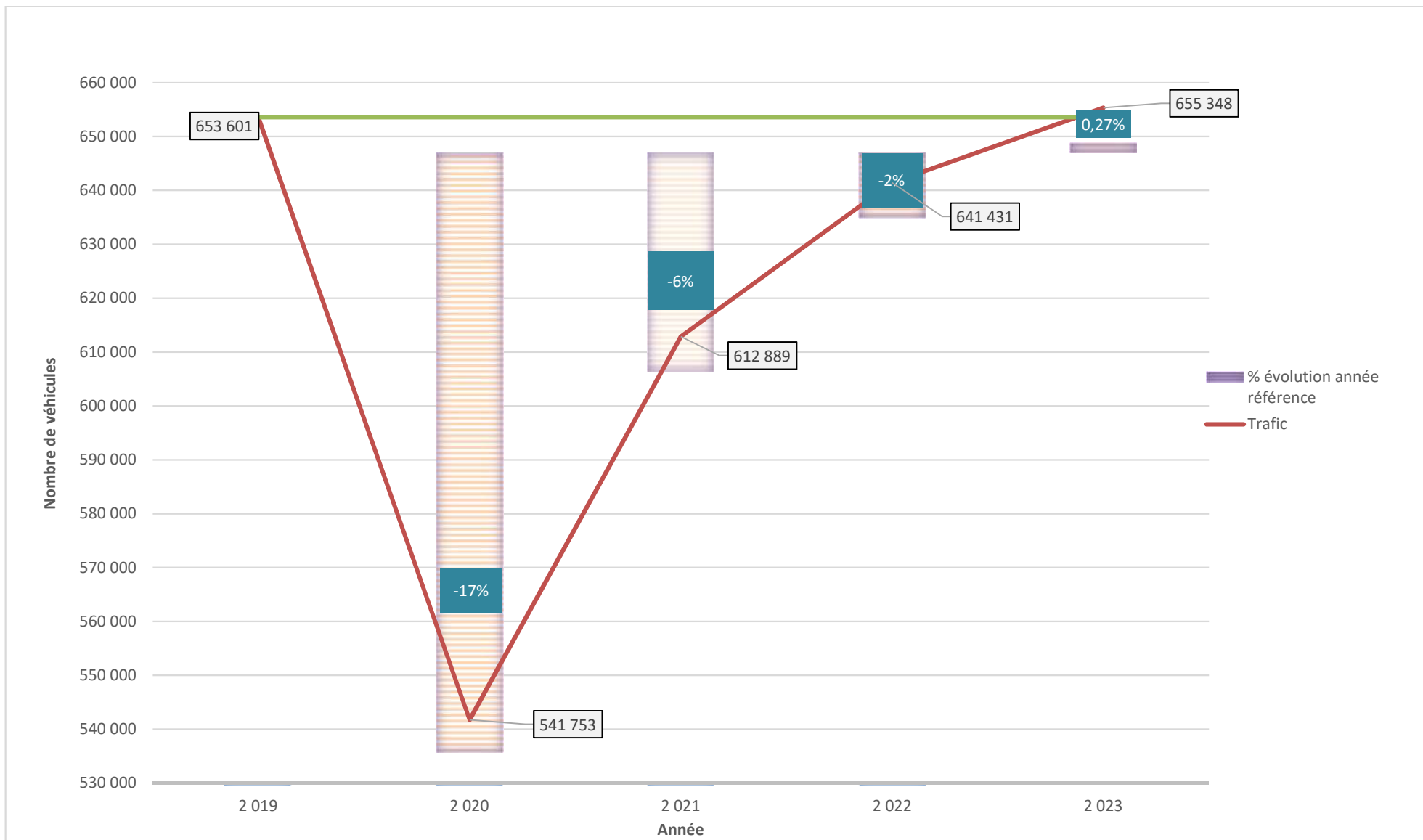
Pour l'année 2023, le trafic relevé par les compteurs permanents fait apparaître une hausse de 0,3% par rapport aux valeurs de l'année 2019.

Comme chaque année, les flux de trafic les plus importants (> 10 000 véhicules/jour) sont recensés autour des grandes agglomérations du département qui constituent les principaux pôles d'activités (*Brest, Quimper, Concarneau, Morlaix et Quimperlé*) ainsi que sur les axes économiques et touristiques majeurs (*Brest/Saint-Renan – Brest/Lannilis - Quimper/Pays Bigouden - Quimper/Pays Fouesnantais - Quimper/Concarneau - Landerneau/Lesneven - Morlaix/Roscoff*).

Des variations sensibles du trafic saisonnier sont relevées en période estivale (*juillet – août*) sur les routes desservant les principales zones touristiques situées sur les côtes du département. En effet, certaines sections voient le trafic doubler ou même tripler entre l'hiver et l'été :

- *La RD 64 à Locquirec (2 200 à 5 900 véh./j) ;*
- *La RD 887 en presque-île de Crozon (7 400 à 15 900 véh./j) ;*
- *La RD 44 à la Forêt-Fouesnant (9 000 à 15 700 véh./j) ;*
- *La RD 224 à Clohars-Carnoët (2 900 à 6 400 véh./j) ;*

À Brest, sur la D112, à hauteur de l'échangeur de Kergaradec, le trafic reste au-dessus des 40 000V/J.

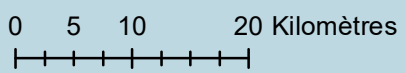
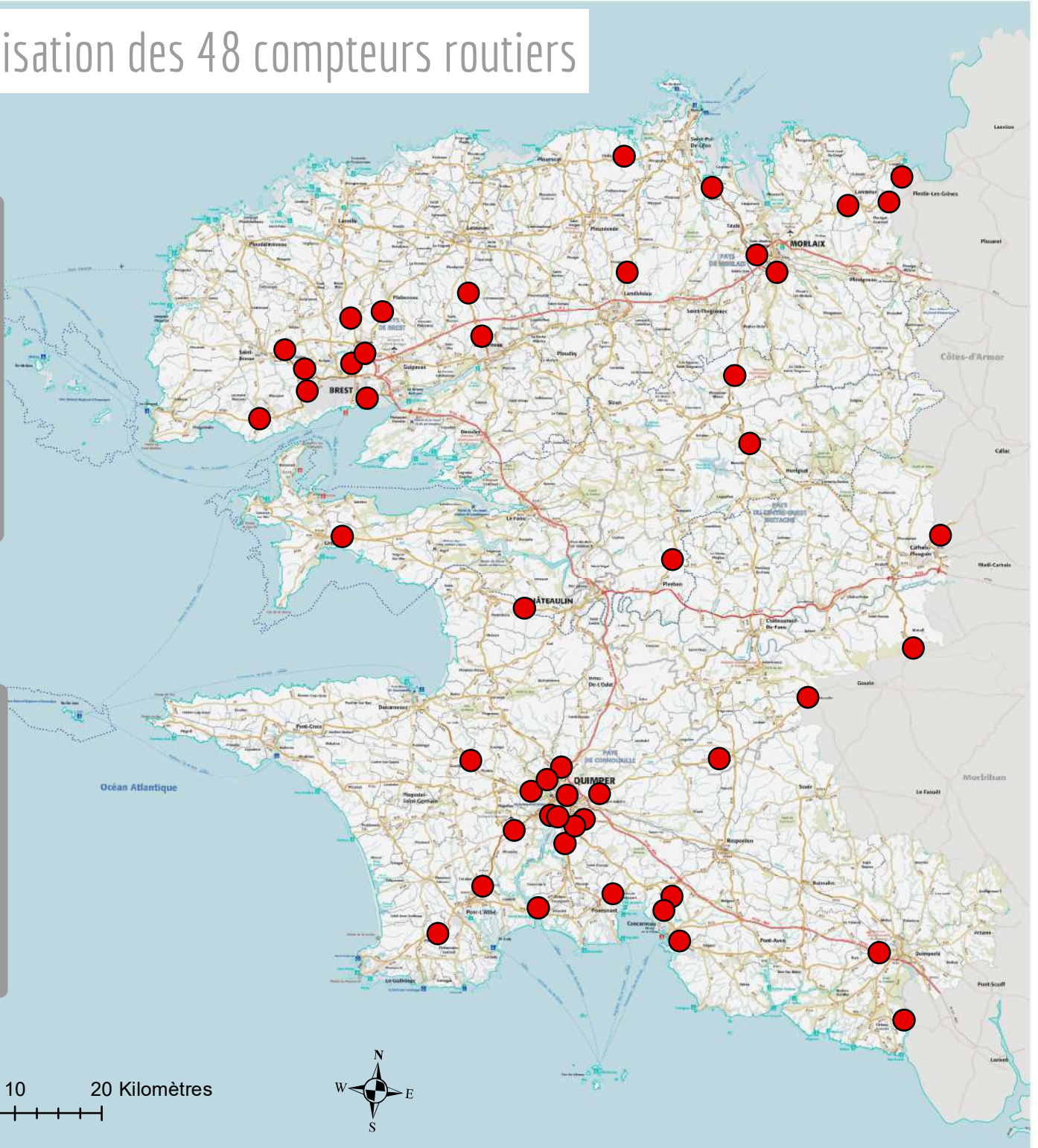
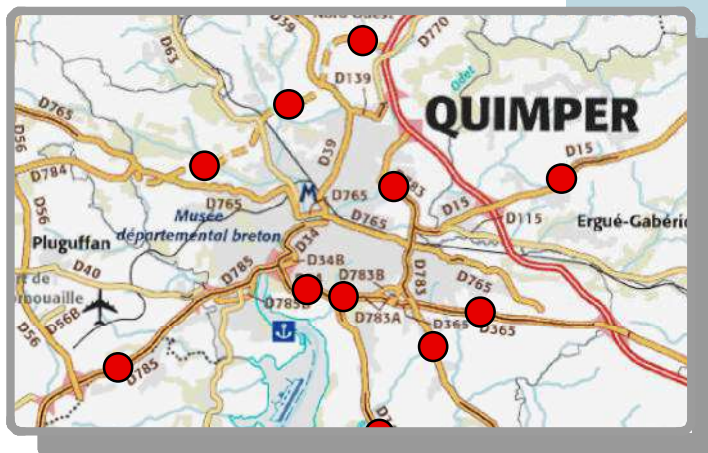
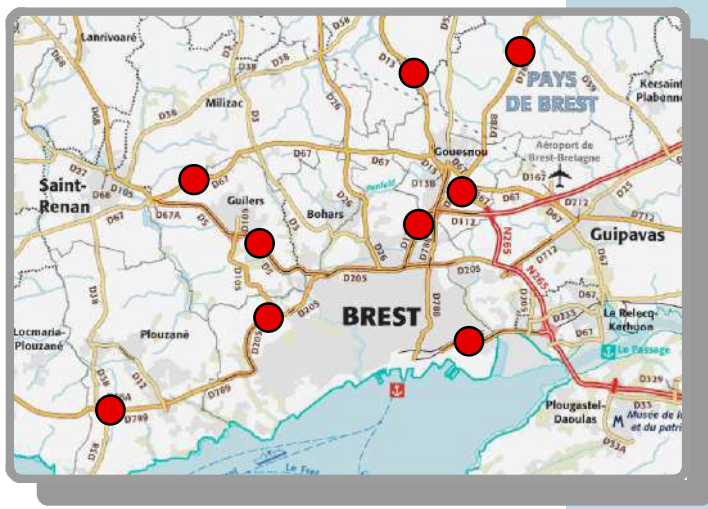


Localisation des 48 compteurs permanents à boucles magnétiques

Route	Localisation	Point routier	Abscisse
D0005	GUILERS - Coat-Mez	7	310
D0010	SIBIRIL - Mogueérec	7	0
D0013	BOURG BLANC - Kergoat	2	1005
D0015	ERGUE GABERIC - Croas-Spern	3	810
D0015	CORAY - Goaremmou	19	0
D0015	LEUHAN - Bourg Roudoualec	31	750
D0019	ST MARTIN - Goarem Vraz	3	210
D0034	QUIMPER - Bd Louis Le Guennec	2	765
D0034	QUIMPER - Menez Bily	6	775
D0044	CLOHARS-FOUESNANT - Anse de Penfoul	8	740
D0044	LA FORET-FOUESNANT - Pontérec	19	600
D0058	HENVIC - Le Band	11	345
D0064	LOCQUIREC - Toul An Héry	0	155
D0067	MILIZAC - Ty Colo	21	160
D0069	PLOUGOURVEST - Guernévez	7	465
D0070	CONCARNEAU - ZI de Kersalé	1	45
D0100	QUIMPER - Park-Poulic	0	360
D0100	QUIMPER - Kergolvez	2	900
D0100	QUIMPER - Kermabeuzen	5	400
D0112	BREST - Keraudren	72	350
D0165	BREST - Ports	117	130
D0205	BREST - Rocade Nord-Ouest	11	438
D0224	CLOHARS-CARNOET - Pont St Maurice	1	164
D0267	GOUESNOU - Kervelchen	1	0
D0365	QUIMPER - Rocade Sud-Est	3	240

Route	Localisation	Point routier	Abscisse
D0712B	PLOURIN LES MORLAIX - Saint-Fiacre	3	260
D0764	LA FEUILLEE - Croas An Herry	25	210
D0765	PLONEIS - Kerdreïn Vihan	66	65
D0769	MOTREFF - La Limite	0	10
D0770	LANDERNEAU - Petit St Eloi	73	145
D0770	PLOUDANIEL - Pont Neuf	79	20
D0783	QUIMPERLE - Kerhor	3	925
D0783	CONCARNEAU - Minaouet	30	0
D0783	CONCARNEAU - Keramperu	34	540
D0783	QUIMPER - Ty Bos	51	115
D0783	QUIMPER - Bd Allende	55	260
D0783A	QUIMPER - Bd Flandres-Dunkerque	0	175
D0785	PLOUONEUR-MENEZ - Pont-Glas	12	50
D0785	PLEYBEN - Poul Ar Vrann	39	0
D0785	PLUGUFFAN - Ty-Lipic	73	705
D0785	COMBRIT - Ty Robin	82	250
D0785	PLOMEUR - Ty-Boutic	90	375
D0786	PLOUEGAT-GUERRAND - Pont-Menou	0	0
D0786	LANMEUR - Coat ar Parc	6	305
D0787	PLOUENEVEZEL - Le Pont Neuf	2	355
D0788	PLABENNEC - Vourch Vras	45	100
D0789	PLOUZANE - Kerlembars	8	400
D0887	CHATEAULIN - Menez Ty Dévet	10	0
D0887	CROZON - Saint-Guénolé	36	0

# Localisation des 48 compteurs routiers





## Moyenne Journalière Mensuelle (MJM/MJA) tous jours confondus

Route	Commune	Origine destination	PR	Abs	Moyenne Journalière Mensuelle												MJA année
					Janv	Fév	Mars	Avril	Mai	Juin	Juillet	Août	Sept	Oct	Nov	Déc	

N° de la route

Commune et lieu-dit de pose du compteur

Point de repère du comptage

Moyenne Journalière Mensuelle MJM  
Tous Véhicules TV  
Poids Lourds PL

Moyenne Journalière Annuelle  
MJA VL/PL  
Par sens et 2 sens confondus

S1 : sens croissant des PR en TV et PL  
S2 : sens décroissant des PR en TV et PL  
S3 : données cumulées des 2 sens en TV et PL





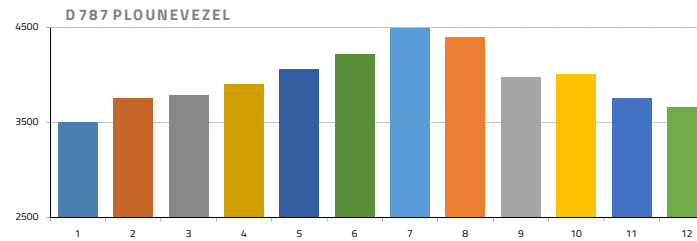
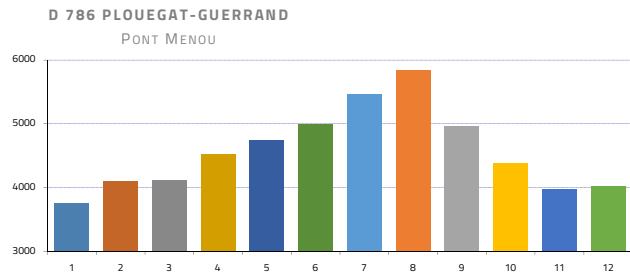
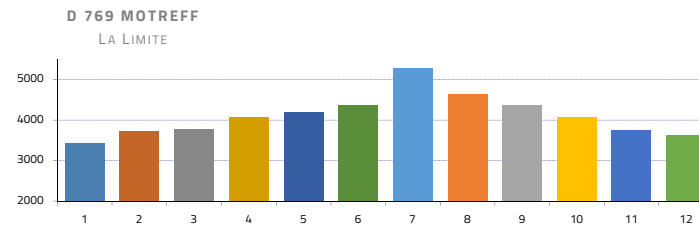
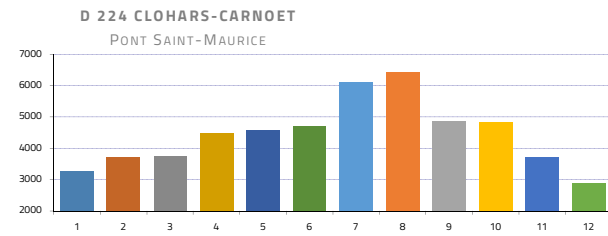
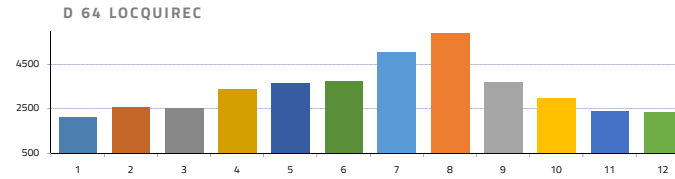
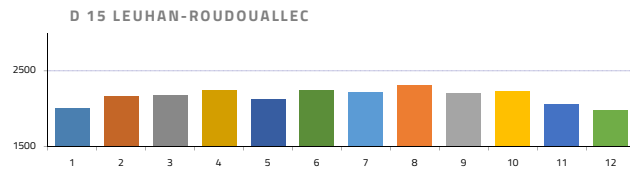




Route	Commune	Sens	Libellé	Position compteur		Janvier		Fevrier		Mars		Avril		Mai		Jun		Juillet		Août		Septembre		Octobre		Novembre		Décembre		MJA TV		MJA PL	
				Point Routier	Abcisse	TV	PL	TV	PL	TV	PL	TV	PL	TV	PL	TV	PL	TV	PL	TV	PL	TV	PL	TV	PL	TV	PL	TV	PL	TV	PL	TV	PL
D787	PLOUNEVEZEL - Le Pont Neuf	1	Callac vers Carhaix	2	355	1765	222	1899	238	1909	240	1977	238	2049	263	2113	288	2439	280	2196	257	2012	257	2014	272	1873	234	1822	174	2029	248		
			Carhaix vers Callac			1741	218	1860	236	1878	237	1930	234	2019	253	2112	285	2440	275	2200	252	1973	254	1995	245	1884	239	1837	182	2010	245		
			Callac - Carhaix			3506	439	3760	474	3788	477	3908	473	4069	515	4226	573	4880	555	4397	509	3986	511	4009	517	3757	473	3660	356	4039	493		
D788	PLABENNEC - Vourch Vras	1	Plabennec vers Gouesnou	45	100	5557	280	5548	289	5749	297	5388	278	5513	283	5908	317	5318	285	4850	233	5292	271	5644	304	5616	285	5526	249	5491	281		
			Gouesnou vers Plabennec			5308	260	5340	273	5501	272	5131	263	5262	264	5637	306	5041	267	4602	224	4945	258	5432	288	5375	274	5327	239	5241	265		
			Plabennec - Gouesnou			10866	540	10888	562	11251	569	10520	541	10775	547	11545	623	10360	552	9453	456	10237	529	11076	592	10992	560	10853	489	10732	546		
D789	PLOUZANE - Kerlebars	1	Brest vers Le Conquet	8	400	5024	71	5292	109	5444	165	5700	180	6233	196	6839	218	5971	188	6421	175	6592	199	5837	181	5376	152	5344	131	5841	164		
			Le Conquet vers Brest			4862	64	5115	102	5228	154	5524	170	6017	182	6647	208	5786	175	6274	162	6291	189	5587	170	5153	156	5121	132	5635	156		
			Brest - Le Conquet			9887	136	10408	211	10673	320	11224	350	12250	379	13487	427	11757	363	12696	337	12883	388	11425	351	10529	308	10466	263	11476	320		
D887	CHATEAULIN - Menez Ty Dévet	1	Chateaulin vers Crozon	10	0	1303	79	1444	84	1459	95	1667	91	1806	104	2020	124	2058	122	2348	115	1912	109	1589	100	1459	87	1370	68	1704	98		
			Crozon vers Chateaulin			1341	73	1456	77	1475	87	1647	80	1845	92	2043	107	2002	107	2397	104	1972	101	1623	90	1501	80	1394	60	1726	88		
			Chateaulin - Crozon			2644	152	2901	161	2935	181	3315	171	3651	195	4063	230	4061	229	4746	220	3884	209	3212	190	2960	167	2765	128	3431	186		
D887	CROZON - Saint-Guénolé	1	Tal ar Groas vers Crozon	36	0	3686	172	4219	206	4216	225	5293	243	5745	288	6079	326	7025	288	7926	292	5789	289	4799	246	4160	235	4106	190	5261	250		
			Crozon vers Tal ar Groas			3664	186	4112	219	4136	242	5096	268	5639	312	5844	351	6892	316	7957	339	5713	330	4673	274	4115	256	3968	205	5159	275		
			Tal ar Groas - Crozon			7350	357	8331	425	8353	467	10389	511	11384	600	11923	677	13917	604	15883	631	11502	619	9473	521	8275	491	8074	395	10420	525		

## Variation saisonnière des compteurs permanents

Evolution mensuelle des flux touristiques



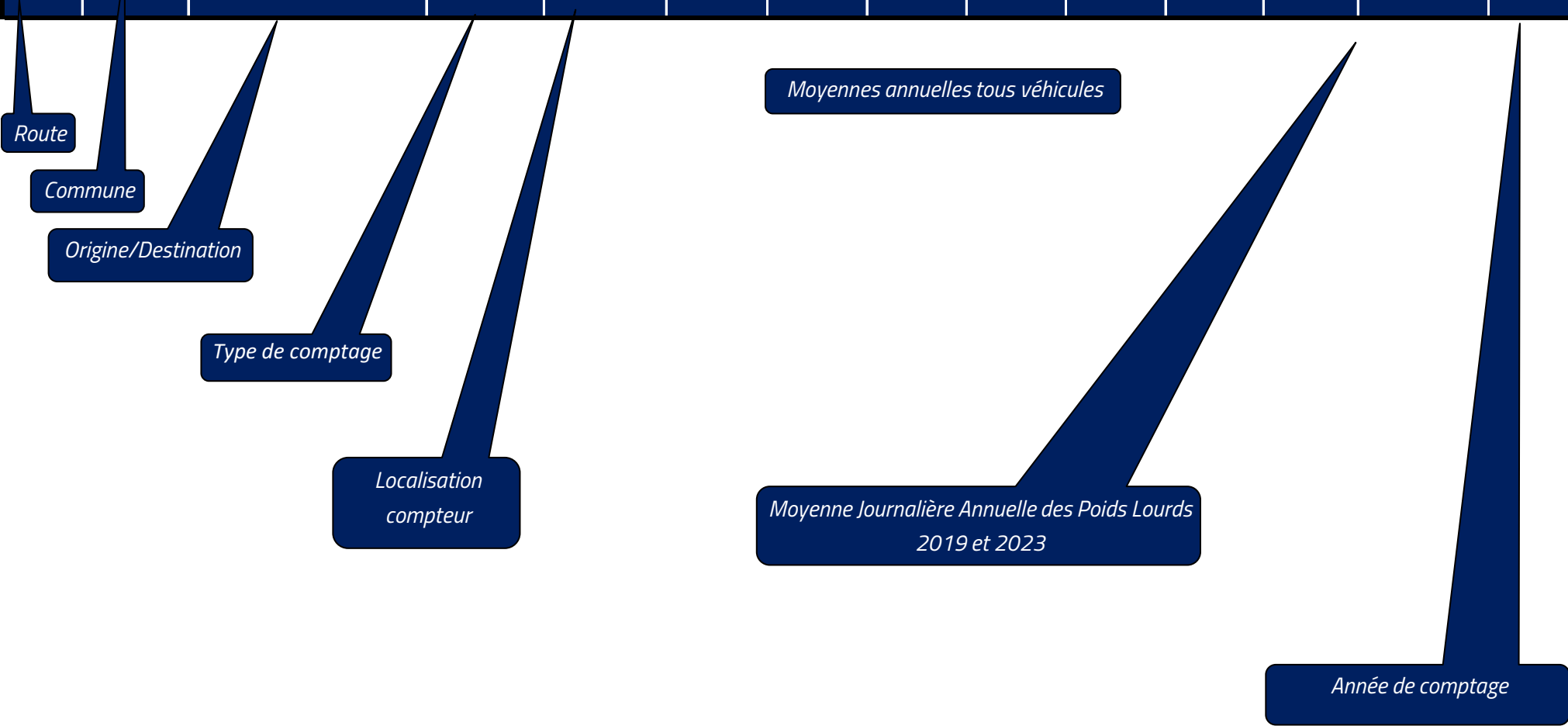
### Variation saisonnière des compteurs permanents

Routes	Localisation	Moyenne Journalière Mensuelle												MJA 2023	Var sais en %
		Jan	Fév	Mars	Avril	Mai	Juin	Juillet	Août	Sept	Oct	Nov	Déc		
D0005	GUILLERS - Coat-Mez	15189	15254	15121	14654	15078	15859	14261	14657	18132	17218	17834	14485	15726	27%
D0010	SIBIRIL - Moguériec	4796	5595	5671	6335	6316	6725	7310	7799	6381	5947	5544	5263	6143	63%
D0013	BOURG BLANC - Kergoat	10775	11166	11072	11123	11566	12415	11854	11371	11999	11724	11475	11323	11488	15%
D0015	ERGUE GABERIC - Croas-Spern	10120	10239	10433	10025	10441	10567	9293	9325	10452	10490	7398	9800	10082	43%
D0015	CORAY - Goaremmou	3016	3170	3173	3198	3348	3431	3264	3072	3370	3293	3151	3089	3214	14%
D0015	LEUHAN - Bourg Roudoualec	2011	2170	2186	2248	2132	2251	2220	2317	2207	2232	2068	1985	2168	17%
D0019	ST MARTIN - Goarem Vraz	14868	15719	15611	16816	17582	19226	19527	19867	18336	16815	15816	15835	17176	34%
D0034	QUIMPER - Bd Louis Le Guennec	25163	26481	26334	27773	30259	32075	32414	31944	27175	30675	29024	28655	29018	29%
D0034	QUIMPER - Menez Bily	14167	14861	14903	15901	16140	17401	17242	17221	16283	15128	14735	14529	15712	23%
D0044	CLOHARS-FOUESNANT - Anse de Penfoul	7004	7931	7999	9592	10220	11082	12448	13591	10137	8608	7282	7152	9432	94%
D0044	LA FORET-FOUESNANT - Pontérec	8969	9810	10018	12013	12848	13242	14882	15734	12417	10362	9523	9898	11656	75%
D0058	HENVIC - Le Band	9977	10313	10609	10545	10701	12858	13582	14196	12397	11517	10806	10767	11531	42%
D0064	LOCQUIREC - Tou An Héry	2144	2586	2528	3413	3667	3723	5076	5910	3719	2979	2382	2367	3382	176%
D0067	MILIZAC - Ty Colo	7339	11358	11822	21285	17755	19455	13015	12606	12485	13969	16899	16846	11430	190%
D0069	PLOUGOURVEST - Guernévez	6398	6709	6890	6863	6984	7100	7029	7019	7275	7186	6854	6699	6918	14%
D0070	CONCARNEAU - ZI de Kersalé	13458	14112	14168	12254	15993	17723	17497	18230	17460	16522	14310	15692	15633	49%
D0100	QUIMPER - Park-Poulic	18339	19431	19874	20504	21169	22298	22579	22145	19874	17961	19433	19368	20251	26%
D0100	QUIMPER - Kergolvez	22700	23970	24668	24637	25285	26789	26316	25384	24519	23803	24194	23566	24654	18%
D0100	QUIMPER - Kermabeuzen	18774	19882	20476	20544	21217	22305	22034	21425	20525	19912	19910	18539	20463	20%
D0112	BREST - Keraudren	41207	41383	41609	39442	40396	43366	38162	33265	41058	42081	39514	40245	40126	30%
D0165	BREST - Ports	26170	26545	26812	24870	26205	29331	25139	24194	28261	27897	27333	27048	26643	21%
D0205	BREST - Rocade Nord-Ouest	10906	11155	11984	11682	12256	11740	11315	11157	12622	12313	11696	11020	11915	16%
D0224	CLOHARS-CARNOET - Pont St Maurice	3260	3700	3725	4480	4593	4712	6118	6429	4872	4845	3705	2894	5121	122%
D0267	GOUESNOU - Kervelchen	12853	13578	13462	14126	14531	15268	14993	14820	14261	14176	13531	14492	14178	19%
D0365	QUIMPER - Rocade Sud-Est	17213	17833	17373	17213	18119	19932	19675	19548	19599	18923	18157	17497	18425	16%
D0712B	PLOURIN LES MORLAIX - Saint-Fiacre	9110	8989	9631	8725	9102	9570	8318	8039	9539	9602	9211	9593	9119	20%
D0764	LA FEUILLEE - Croas An Herry	3105	3477	3600	3906	4064	4047	4452	4372	3883	3820	3459	3303	3790	43%
D0765	PLONEIS - Kerdréin Vihan	9835	10617	10448	10751	11269	11829	11902	12368	11257	10861	10527	9934	10968	26%
D0769	MOTREFF - La Limite	3422	3733	3784	4079	4204	4362	5276	4628	4358	4060	3764	3632	4111	54%
D0770	LANDERNEAU - Petit St Eloi	7726	7926	8082	8168	8091	8668	15560	15967	17222	17381	17842	17420	16536	131%
D0770	PLOUDANIEL - Pont Neuf	12337	12428	12485	12446	12921	14861	16209	16358	15970	14117	13053	13002	13858	33%
D0783	QUIMPERLE - Kerhor	15316	15721	15807	16047	16221	17348	16360	16358	16691	16264	16232	16453	16235	13%
D0783	CONCARNEAU - Minaouet	11051	11815	12676	13071	13495	14158	15155	16016	13952	12332	11809	11471	13092	45%
D0783	CONCARNEAU - Keramperu	20452	21724	21436	22694	23004	24238	23799	24523	23455	22154	21607	21288	22533	20%
D0783	QUIMPER - Ty Bos	8799	9043	9927	10781	9896	10654	10276	9848	9893	9375	9157	9049	9726	23%
D0783	QUIMPER - Bd Allende	26251	26636	27550	26268	26480	28690	27245	25617	28215	27782	27111	26698	27043	12%
D0783A	QUIMPER - Bd Flandres-Dunkerque	34980	35289	35805	36168	35259	39324	39160	38694	38896	38072	36686	35685	37007	12%
D0785	PLOUENEUR-MENEZ - Pont-Glas	3366	3850	4291	4623	4817	5080	4960	5095	5160	4810	4439	4415	4579	53%
D0785	PLEYBEN - Poul Ar Vran	2753	2987	3080	3319	3647	3839	4032	4093	3372	3693	3166	3039	3422	49%
D0785	PLUGUFFAN - Ty-Lipic	19566	20391	20500	21309	22003	23995	24529	24603	23272	21943	20692	20398	21942	26%
D0785	COMBRIT - Ty Robin	14968	15600	15883	16524	15321	17693	18865	19220	17485	16320	15939	15683	16630	28%
D0785	PLOMEUR - Ty-Boutic	8902	9293	10013	11272	11157	11636	13043	13636	10647	10482	10204	9878	10859	53%
D0786	PLOUEGAT-GUERRAND - Pont-Menou	3745	4087	4115	4518	4744	4981	5460	5841	4960	4381	3971	4024	4572	56%
D0786	LANMEUR - Coat ar Parc	5764	6216	6339	6895	7053	7186	7604	8194	7162	6524	5882	6054	6743	42%
D0787	PLOUENEVEZEL - Le Pont Neuf	3506	3760	3788	3908	4069	4226	4880	4397	3986	4009	3757	3660	4039	39%
D0788	PLABENNEC - Vourch Vras	10866	10888	11251	10520	10775	11545	10360	9453	10237	11076	10992	10853	10732	22%
D0789	PLOUZANE - Kerlembars	9887	10408	10673	11224	12250	13487	11757	12696	12883	11425	10529	10466	11476	36%
D0887	CHATEAULIN - Menez Ty Dévet	2644	2901	2935	3315	3651	4063	4061	4746	3884	3212	2960	2765	3431	80%
D0887	CROZON - Saint-Guénolé	7350	8331	8353	10389	11384	11923	13917	15883	11502	9473	8275	8074	10420	116%



# Moyenne Journalière Annuelle

Route	Commune	Origine/Dest de la section de comptage	Compteur		MJA TV 2018	MJA TV 2019	MJA TV 2020	MJA TV 2021	MJA TV 2022	MJA TV 2023	Poids lourds		Dernière année comptée
			Type	Pr + Abs							MJA 19	MJA 23	



Moyenne Journalière annuelle : Tous Véhicules et Poids Lourds  
Evolution par rapport à l'année 2019 (année de référence)

Route	Commune	Origine / Destination	Type compteur	Position compteur		MJA TV + Evolution 2019/2023										Dernière année comptée
				Point Routier	Abscisse	2018	2019	2020 (restrictions sanitaires)	2021	2022	2023	Evol % MJA TV 19/23	MJA PL TCJ 2019	MJA PL TCJ 2023	Evol % MJA PL 19/23	
D0001	TREGUNC	Bourg - trévignon	Temporaire	3	550	4448	3928	2795	2368	3893	4369	11%	73	164	125%	2019
D0001	TREGUNC	Pointe de Trévignon vers Plages de Raguènes	Particulier	0	0	764	755	625	723	728	755	0%				
D0002	PLOUHINEC	Pont-Croix - Plozévet	Temporaire	3	0	1051	1093	895	1022	1058	1071	-2%	49	58	18%	2023
D0002	PLOZEVET	Plozevet - Ploneour Lanvern	Temporaire	6	530	3483	3519	2938	3217	3205	3249	-8%	139	122	-12%	2022
D0002	PLONEOUR-LANVERN	Bourg de Ploneour-Lanvern - giratoire de Kerganet	Temporaire	22	600	8187	8283	5320	6095	7981	8105	-2%	208	225	8%	2022
D0002	PONT-L'ABBE	Giratoire de Kerouant - Route de Loctudy	Temporaire	26	40	4370	4415	3687	4037	6802	6895	56%	145	324	123%	2022
D0002	LOCTUDY	Giratoire Route de Loctudy vers port de Loctudy	Temporaire	30	0	7386	6662	5528	6246	6533	6599	-1%	NC	264		2023
D0003	GUILERS	Brest Kérizac - Bourg Milizac	Temporaire	3	975	4472	5002	4181	4750	4461	4403	-12%	133	132	-1%	2019
D0003	COAT-MEAL	Bourg de Milizac - Bourg Trégionou	Temporaire	16	500	1165	1297	1084	1231	1156	1141	-12%	30	30	0%	2019
D0004	PONT-AVEN	Bourg Pont-Aven - Land Trébélec	Temporaire	1	530	1934	1911	1582	1838	1852	1921	1%	65	66	2%	2021
D0004	RIEC-SUR-BELON	Land Trébélec - Kérandréo	Temporaire	4	690	4277	4227	3499	4493	4528	4697	11%	234	236	1%	2021
D0004	BANNALEC	Kérandréo - Loge-Bégoarem	Temporaire	8	410	5019	5343	4251	4685	4756	4962	-7%	356	294	-17%	2019
D0004	BANNALEC	Loge Bégoarem - Giratoire Pont Tromelin	Temporaire	9	800	5513	5931	4719	5200	5279	5508	-7%	343	284	-17%	2019
D0004	SCAER	Gir de Pont Tromelin - Miné Rulan	Temporaire	21	760	3444	3720	2960	3262	3311	3454	-7%	213	176	-17%	2017
D0004	SCAER	Miné Rulan - Buralou	Temporaire	24	180	1876	2026	1612	1776	1803	2204	9%	259	248	-4%	2023
D0005	GUILERS	Brest - Saint-Renan	Permanent	7	310	16368	15957	13480	15487	15282	15726	-1%	496	503	1%	2023
D0005	GUILERS	La Croix Rouge - Ty-Colo	Temporaire	10	0	21857	21308	18000	20679	20405	20997	-1%	701	711	1%	2018
D0005	PLOUARZEL	Pouilloc - menez Cren	Temporaire	17	690	6819	6831	5770	6629	6541	6731	-1%	189	191	1%	2019
D0005	PLOUARZEL	Plouarzel vers Lampaul-Plouarzel	Particulier	21	0	3458	3371	2847	3270	3226	3319	-2%				
D0006	QUIMPERLE	Quimperlé vers Bannalec	Particulier	0	0	8077	8725	6942	7650	7766	8103	-7%				
D0006	SAINT-THURIEN	Mellac - Saint-Thurien	Temporaire	5	960	1166	1196	1034	1176	1302	1213	1%	37	51	38%	2022
D0006	SCAER	Scaer - Saint-Goazec	Temporaire	19	800	697	715	618	572	544	507	-29%	24	19	-21%	2021
D0007	CHATEAULIN	Chateaulin - Cast	Temporaire	0	220	3832	3832	3370	3929	3768	3647	-5%	177	193	9%	2023
D0007	LOCRONAN	Cast - Locronan	Temporaire	13	0	1321	1303	1059	1264	1285	1396	7%	60	59	-2%	2023
D0007	PLONEVEZ-PORZAY	Locronan - Plonevez-Porzay	Temporaire	17	0	2422	2390	1942	2319	2359	2161	-10%	74	82	11%	2023
D0007	KERLAZ	Kerlaz - Douarnenez	Temporaire	19	950	5973	6213	5091	5815	6025	6142	-1%	207	214	3%	2018
D0007	POULLAN-SUR-MER	Douarnenez - Poullan sur Mer	Temporaire	29	0	3731	3881	3180	3632	3691	3763	-3%	121	120	-1%	2022
D0007	GOULIEN	Poullan sur Mer - Cléden Cap Sizun	Temporaire	45	0	1890	1966	1611	2365	2450	2497	27%	80	92	15%	2021
D0007	CLEDEN-CAP-SIZUN	Cléden Cap Sizun vers Cléden Cap Sizun	Particulier	0	0	411	405	329	392	398	406	0%				
D0007A	DOUARNENEZ	Douarnenez vers Douarnenez	Particulier	0	0	5857	6092	4992	5702	5907	6022	-1%				
D0008	CROZON	Crozon - Camaret	Temporaire	1	315	4359	4440	3779	6284	6265	6445	45%	154	222	44%	2021
D0008	CAMARET-SUR-MER	Camaret centre vers Camaret Pen-Hir	Particulier	0	0	1312	1336	1137	1341	1337	1375	3%				
D0008A	CAMARET-SUR-MER	Bourg Camaret - Pen Hir	Temporaire	2	400	1120	1140	970	1144	1679	1727	51%	40	127	218%	2022
D0009	PLOURIN-LES-MORLAIX	Morlaix - Plougouven	Temporaire	5	460	1568	1585	1332	1544	1525	1508	-5%	36	38	6%	2023
D0009	PLOUGONVEN	Plougouven - Lannéanou	Temporaire	13	0	1568	1180	991	1149	1135	1158	-2%	51	48	-6%	2019
D0009	BOLAZEC	Lannéanou - Bolazec	Temporaire	23	0	295	298	250	289	285	283	-5%	NC	28		2023
D0010	PLOUGOULM	Saint Pol de Léon - Plougoulm	Temporaire	2	500	7588	8231	7726	10048	8747	8872	8%	311	470	51%	2022
D0010	SIBIRIL	Saint Pol de Léon - Plouescat	Permanent	7	0	5340	5793	5438	7073	5542	6143	6%	293	339	16%	2023
D0010	PLOUNEVEZ-LOCHRIST	Plouescat - Goulven	Temporaire	17	560	4519	4902	4601	5984	4989	5060	3%	167	295	77%	2022
D0010	PLOUNEOUR-TREZ	Goulven - Plouneour-Trez	Temporaire	28	440	3352	3636	3413	4439	3672	3724	2%	121	177	46%	2022
D0010	PLOUGUERNEAU	Guisseny - Plouguerneau	Temporaire	41	0	4015	4355	4088	4436	3813	3867	-11%	122	162	33%	2021
D0011	LAMPAUL-GUIMILIAU	Landivisiau - Lampaul-Guimiliau	Temporaire	2	0	5617	5728	4733	5347	5504	5529	-3%	288	277	-4%	2018
D0011	LAMPAUL-GUIMILIAU	Lampaul-Guimiliau - Commana	Temporaire	5	540	2175	2042	1687	1906	1962	1971	-3%	122	117	-4%	2019

Route	Commune	Origine / Destination	Type compteur	Position compteur		MJA TV + Evolution 2019/2023										Dernière année comptée
				Point Routier	Abscisse	2018	2019	2020 (restrictions sanitaires)	2021	2022	2023	Evol % MJA TV 19/23	MJA PL TCJ 2019	MJA PL TCJ 2023	Evol % MJA PL 19/23	
D0011	COMMANA	Commana - Botmeur	Temporaire	17	0	484	487	400	619	849	655	34%	31	93	200%	2021
D0013	BOURG-BLANC	Gouesnou - Bourg-Blanc	Permanent	2	1005	12093	12496	10445	11868	11607	11488	-8%	647	655	1%	2023
D0013	BOURG-BLANC	Bourg-Blanc - Lannilis	Temporaire	10	0	10601	10954	9156	10403	9771	9645	-12%	415	420	1%	2018
D0013	LANNILIS	Fontaine Rouge - Gorrekear	Temporaire	16	600	9021	9262	8043	9241	9628	9638	4%	284	278	-2%	2018
D0014	PLOUYE	Pleyben - Huelgoat	Temporaire	15	380	1210	1210	1064	1240	1213	1127	-7%	76	18	-76%	2022
D0014	BERRIEN	Huelgoat - Berrien	Temporaire	22	0	1804	1804	1586	1849	1773	1912	6%	43	51	19%	2023
D0015	ERGUE GABERIC	Quimper - Coray	Permanent	3	810	10426	10513	9152	10392	10252	10082	-4%	649	663	2%	2023
D0015	QUIMPER	Quimper St-Denis vers Quimper Ech-Rouillen	Particulier	0	0	19875	20040	17445	19808	19541	19216	-4%				
D0015	CORAY	Ergué-Gabéric - Coray	Permanent	19	0	3269	3386	2899	3309	3210	3214	-5%	331	295	-11%	2023
D0015	LEUHAN	Coray - Gourin	Permanent	31	750	2414	2478	2144	2440	2322	2168	-13%	231	197	-15%	2023
D0016	QUIMPERLE	Quimperle centre - Gare la Forêt	Temporaire	2	510	8836	9545	7595	8370	9431	9840	3%	270	259	-4%	2022
D0016	QUIMPERLE	Gare la Foret - Clohars-Carnoet centre	Temporaire	5	0	3909	3936	2801	2373	2396	4438	13%	162	204	26%	2023
D0016	CLOHARS-CARNOET	Clohars-Carnoet centre - Doelan	Temporaire	11	350	1204	1212	862	1696	1712	1921	58%	22	66	200%	2021
D0017	LANDELEAU	Plouyé - Spézet	Temporaire	14	0	519	480	422	492	471	437	-9%	28	11	-61%	2019
D0017	SPEZET	Landealeu - Spézet	Temporaire	22	590	1534	1534	1349	1572	1507	1401	-9%	74	30	-59%	2018
D0018	HANVEC	Hanvec - Sizun	Temporaire	7	600	3591	3552	2963	3250	3704	3647	3%	359	340	-5%	2022
D0018	SIZUN	Sizun - Saint-Thégonnec	Temporaire	17	0	814	889	741	812	799	786	-12%	53	45	-15%	2019
D0019	SAINT-MARTIN-DES-CHAMPS	St Martin des Champs vers St Martin des Champs	Particulier	0	0	13989	14145	11887	13785	13619	13902	-2%				
D0019	SAINT MARTIN DES CHAMPS	Morlaix - Roscoff	Permanent	3	210	17278	17471	14683	17028	16422	17176	-2%	871	847	-3%	2023
D0019	TAULE	Saint-Martin-des-Champs - Taulé	Temporaire	6	0	2109	2139	1797	2083	2057	2099	-2%	104	101	-3%	2019
D0019	PLOUZEVEDE	Plouvorn - Plouzévédé	Temporaire	20	0	1501	2105	1739	1964	2021	2030	-4%	131	126	-4%	2019
D0020	QUIMPER	Quimper Lududu vers Quimper kervilien	Particulier	0	0	7086	6651	5520	6237	6524	6590	-1%				
D0020	PLOMELIN	Quimper - Plomelin	Temporaire	3	70	1485	1393	1155	1256	1365	1377	-1%	NC	20		2023
D0021	BRASPARTS	Pont-de-Buis-Les-Quimerch - Brasparts	Temporaire	10	780	597	597	525	612	586	544	-9%	28	11	-61%	2018
D0021	LE CLOITRE-PLEYBEN	Brasparts - Le Cloitre-Pleyben	Temporaire	22	0	221	221	194	226	216	200	-10%	38	15	-61%	2012
D0022	MELGVEN	Concarneau - Melgven	Temporaire	6	0	686	924	764	892	901	874	-5%	15	14	-7%	2019
D0022	MELGVEN	Melgven - Bannalec	Temporaire	5	880	855	857	709	827	835	1159	35%	19	23	21%	2023
D0022	LE TREVoux	Bannalec - Mellac	Temporaire	21	0	1196	1292	1028	1132	1149	1363	5%	75	51	-32%	2023
D0022	QUIMPERLE	Mellac - Arzano	Temporaire	30	400	3269	3230	2674	3094	3118	3234	0%	113	102	-10%	2017
D0023	BANNALEC	Bannalec - Saint-Thurien	Temporaire	3	420	1551	1565	1354	1540	1465	1365	-13%	77	65	-16%	2019
D0023	SAINT-THURIEN	Saint-Thurien vers Morbihan	Particulier	0	0	322	330	285	324	308	287	-13%				
D0024	MELGVEN	Rosporden - Melgven	Temporaire	2	210	2760	2727	2257	2612	2916	3024	11%	88	197	124%	2022
D0024	PONT-AVEN	Melgven - Pont-Aven	Temporaire	12	50	2870	2836	2348	2717	2738	3167	12%	115	147	28%	2023
D0024	RIEC-SUR-BELON	Pont-Aven - Clohars-Carnoet	Temporaire	18	800	3284	3313	2748	3165	4449	4630	40%	117	221	89%	2022
D0024	CLOHARS-CARNOET	Clohars-Carnoet centre - Pouldu	Temporaire	27	0	970	976	694	1014	1023	1148	18%	25	61	144%	2021
D0025	GUIPAVAS	Guipavas - Kersaint-Plabennec	Temporaire	3	120	2416	2434	2045	1206	2068	2462	1%	85	43	-49%	2018
D0025	PLOUDANIEL	Kersaint Plabennec - Ploudaniel	Temporaire	12	0	526	586	492	290	497	591	1%	16	8	-50%	2019
D0025	LESNEVEN	Ploudaniel - Guisseny	Temporaire	15	500	2520	2733	2565	2356	2025	2053	-25%	47	70	49%	2021
D0026	BOHARS	Brest Lambezelec - Milizac	Temporaire	5	75	8010	8251	6964	6701	8441	8291	0%	219	315	44%	2019
D0026	PLOUGUIN	Milizac - Ploudalmézeau	Temporaire	15	550	4639	5175	4325	4914	4615	4555	-12%	219	222	1%	2019
D002614C	PLOUDALMEZEAU	Ploudalmézeau vers Ploudalmézeau	Particulier	24	580	874	903	754	856	804	793	-12%				
D0027	SAINT-RENAN	Saint-Renan vers Saint-Renan	Particulier	1	400	1719	1675	1414	1624	1602	1648	-2%				
D0027	BRELES	Saint-Renan - Brêlès	Temporaire	4	0	1650	1679	1410	831	1425	1697	1%	43	22	-49%	2019
D0027	PORSPODER	Brêlès centre - Ploudalmézeau	Temporaire	15	780	2036	2074	1750	1683	2120	2279	10%	45	77	71%	2023
D0028	LANNILIS	Le Folgoët - Lannilis	Temporaire	13	0	2403	2448	2066	2235	2815	2765	13%	98	140	43%	2021
D0028	LANNILIS	Lannilis - Ploudalmézeau	Temporaire	15	300	4923	5016	4233	4073	5131	5302	6%	179	236	32%	2023
D0028	PLOUARZEL	Ploudalmézeau - Trébabu	Temporaire	39	0	1561	1399	1180	1135	1429	1403	0%	73	104	42%	2019

Route	Commune	Origine / Destination	Type compteur	Position compteur		MJA TV + Evolution 2019/2023										Dernière année comptée
				Point Routier	Abscisse	2018	2019	2020 (restrictions sanitaires)	2021	2022	2023	Evol % MJA TV 19/23	MJA PL TCJ 2019	MJA PL TCJ 2023	Evol % MJA PL 19/23	
D0029	DIRINON	Plougastel-Daoulas - Landerneau	Temporaire	7	290	5792	5581	4984	5512	5613	4444	-20%	178	168	-6%	2019
D0029	DIRINON	Landerneau - Plouedern	Temporaire	13	0	2742	2643	2360	2610	2658	2104	-20%	50	47	-6%	2018
D0029	TREMAOUEZAN	Plouedern - Plouneventer	Temporaire	16	0	3128	3189	2635	3243	3338	3353	5%	141	142	1%	2021
D0029	PLOUNEVENTER	Plouneventer - Plounevez-Lochrist	Temporaire	20	0	1323	1196	988	1159	1201	1176	-2%	50	49	-2%	2019
D0030	SAINT-RIVOAL	Brasparts - Sizun	Temporaire	3	0	294	290	241	264	259	255	-12%	12	10	-17%	2017
D0030	LOC-EGUINER	Sizun - Landivisiau	Temporaire	24	0	4907	4854	4049	4442	4374	4307	-11%	408	346	-15%	2018
D0030	PLOUGAR	Landivisiau - Plouescat	Temporaire	35	0	3650	3610	3011	3303	3252	4272	18%	249	217	-13%	2023
D0030	PLOUESCAT	Plouescat vers Porsguen	Particulier	0	0	1462	1586	1488	1935	1663	1686	6%				
D0030A	LOC-EGUINER	Loc-Eguiner vers Locmélar	Particulier	0	0	1185	1208	998	1127	1160	1165	-4%				
D0031	GUICLAN	Plouenan - Guiclan	Temporaire	5	0	1254	1267	1047	1229	1178	1153	-9%	34	65	91%	2022
D0031	GUICLAN	Guiclan - Saint-Sauveur	Temporaire	11	0	1403	1430	1181	1490	1533	1540	8%	55	69	25%	2021
D0032	TREGARANTEC	Landivisiau - Lesneven	Temporaire	17	525	2419	2437	2047	2571	4409	5251	115%	113	101	-11%	2021
D0032	LE FOLGOET	Lesneven - Le Folgoet	Temporaire	20	0	7495	7553	6346	3743	7389	8800	17%	321	447	39%	2022
D0032	LE FOLGOET	Le Folgoet - Plouguerneau	Temporaire	22	0	3452	3478	2922	1723	3518	4189	20%	114	160	40%	2022
D0033	LOPERHET	Plougastel Daoulas - Dirinon	Temporaire	11	720	2113	2129	1788	2541	4357	5189	144%	36	25	-31%	2021
D0032A	BODILIS	Bodilis vers Saint-Servais	Particulier	0	0											
D0033	IRVILLAC	Plougastel Daoulas - Sizun	Temporaire	20	330	1888	1902	1598	942	1846	2198	16%	37	38	3%	2022
D0034	QUIMPER	Centre ville - Kêrustum	Permanent	2	765	27240	27188	20092	14391	26929	29018	7%	700	969	38%	2023
D0034	QUIMPER	Quimper centre vers Quimper Poulguinan	Particulier	1	0	22836	22792	16843	12063	22572	24312	7%				
D0034	QUIMPER	Quimper - Bénodet	Permanent	6	775	16362	16522	13569	15270	15776	15712	-5%	387	263	-32%	2023
D0034	CLOHARS-FOUESNANT	Le Drennec - Bénodet	Temporaire	12	0	7737	8541	7192	8252	7749	8019	-6%	196	151	-23%	2019
D0035	LE TREHOU	Hanvec - La Martyre	Temporaire	2	100	306	308	258	372	638	759	146%	42	9	-79%	2021
D0035	LA MARTYRE	La Martyre - Landivisiau	Temporaire	10	900	472	475	399	235	403	479	1%	59	30	-49%	2011
D0035	PLOUGOURVEST	Landivisiau - Cléder	Temporaire	26	0	2413	2387	1991	2184	2150	2452	3%	90	82	-9%	2023
D0035	CLEDER	Cléder Kérider vers Cléder Kerfissien	Particulier	0	0	1121	1216	1141	1484	1275	1293	6%				
D0036	ROSPORDEN	Rosporden vers Tourc'h	Particulier	0	0	3984	3937	3259	3771	3800	3941	0%				
D0036	TOURCH	Tourc'h - Coray	Temporaire	10	0	2320	2224	1904	2173	2107	2109	-5%	177	157	-11%	2019
D0036	CORAY	Coray - Trégourez	Temporaire	13	225	1698	2851	2440	2785	2701	2704	-5%	162	144	-11%	2019
D0036	SAINT-GOAZEC	Coray - Laz	Temporaire	28	330	2483	2571	2201	2512	2436	2439	-5%	119	106	-11%	2018
D0036	CHATEAUNEUF-DU-FAOU	Chateaufort Du Faou - Echangeur 164	Temporaire	32	575	4086	5156	4414	5038	4887	4893	-5%	341	304	-11%	2019
D0036	PLONEVEZ-DU-FAOU	Chateaufort RN164 - Chateaufort Canal	Temporaire	36	635	2859	2961	2535	2893	2806	2809	-5%	111	99	-11%	2018
D0036	LOQUEFFRET	Plonévez Du Faou - La Feuillée	Temporaire	49	900	887	918	785	896	1077	1078	17%	130	141	8%	2022
D0037	PLOUIGNEAU	Guerlesquin - Plouigneau	Temporaire	8	0	903	1263	1061	1230	1215	1240	-2%	34	33	-3%	2019
D0038	PLOUZANE	Petit Minou - Plouzané centre	Temporaire	3	20	1503	1473	1222	1356	1435	1426	-3%	68	68	0%	2015
D0038	SAINT-RENAN	Plouzané - Saint-Renan	Temporaire	8	20	5568	4871	4041	5069	5366	5332	9%	131	158	21%	2021
D0038	SAINT-RENAN	Bourg-Blanc - Saint-Renan	Temporaire	12	400	1503	1473	1222	1356	1766	1755	19%	66	54	-18%	2022
D0038	PLABENNEC	Bourg-Blanc - Guisseny	Temporaire	32	0	2653	2703	2281	2991	2784	2734	1%	87	127	46%	2021
D0038	GUISSENY	Guissény vers Kerlouan	Particulier	43	0	946	963	812	781	983	965	0%				
D0039	QUIMPER	Quimper - Plogonnec	Temporaire	4	0	7656	7613	6386	7618	7841	8080	6%	534	441	-17%	2019
D0039	PLOGONNEC	Plogonnec - Douarnenez	Temporaire	16	120	670	696	570	762	789	804	16%	15	21	40%	2021
D0040	PLUGUFFAN	Quimper - Pluguffan	Temporaire	2	0	4732	3973	3297	3727	3898	3936	-1%	85	83	-2%	2023
D0040	PLUGUFFAN	Pluguffan - Plogastel-Saint-Germain	Temporaire	8	0	2519	2628	2153	2459	2547	2596	-1%	99	102	3%	2019
D0040	POULDREUZIC	Plogastel-Saint-Germain - Pouldreuzic	Temporaire	16	910	2026	2047	1709	1871	2037	2064	1%	77	67	-13%	2022
D0041	BRIEC	Cast - Lothey	Temporaire	0	480	2610	2610	2295	2912	2792	2596	-1%	138	59	-57%	2021
D0041	GOUEZEC	Briec - Gouézec	Temporaire	5	0	1008	1008	886	935	896	833	-17%	45	18	-60%	2021
D0041	GOUEZEC	Gouézec - Roudoualec	Temporaire	5	760	957	957	841	980	939	873	-9%	37	15	-59%	2018
D0042	LE FAOU	Le Faou - Saint-Rivoal	Temporaire	2	0	1254	1161	1021	1190	1141	1061	-9%	34	14	-59%	2019

Route	Commune	Origine / Destination	Type compteur	Position compteur		MJA TV + Evolution 2019/2023										Dernière année comptée
				Point Routier	Abscisse	2018	2019	2020 (restrictions sanitaires)	2021	2022	2023	Evol % MJA TV 19/23	MJA PL TCJ 2019	MJA PL TCJ 2023	Evol % MJA PL 19/23	
D0042	SCRIGNAC	Saint-Rivoal - Botshorel	Temporaire	52	780	770	797	682	778	754	754	-5%	40	35	-13%	2018
D0042	BOTSORHEL	Botshorel vers Botshorel	Particulier	0	0	733	764	622	728	724	757	-1%				
D0042	BOTSORHEL	Botshorel vers Guerlesquin	Particulier	0	0	1713	1786	1456	1705	1695	1773	-1%				
D0042	PLOUEGAT-MOYSAN	Guerlesquin vers Plouégat-Moysan	Particulier	0	0	2078	2167	1766	2068	2056	2151	-1%				
D0042	PLOUEGAT-MOYSAN	Plouégat-Moysan vers Plouégat-Moysan	Particulier	0	0	1450	1512	1232	1442	1434	1500	-1%				
D0043	POULDERGAT	Gourlizon - Pouldergat	Temporaire	6	0	2945	3063	2510	2867	2970	3027	-1%	193	200	4%	2018
D0043	BEUZEC-CAP-SIZUN	Pont-Croix - Audierne	Temporaire	13	920	1204	1252	1026	1171	3264	3327	166%	37	152	311%	2022
D0043A	ESQUIBIEN	Beuzec-Cap-Sizun - Audierne	Temporaire	1	0	3587	3731	3057	3491	3617	3493	-6%	120	114	-5%	2023
D0043	ESQUIBIEN	Esquibien vers Cléden Cap Sizun	Particulier	0	0	1466	1524	1248	1425	1476	1504	-1%				
D0044	CLOHARS-FOUESNANT	Pont-L'Abbé - Bénodet	Permanent	8	740	9695	10027	8444	9689	9100	9432	-6%	346	352	2%	2023
D0044	BENODET	Bénodet - Fouesnant	Temporaire	11	0	8278	9108	7595	9030	9217	9052	-1%	308	343	11%	2019
D0044	LA FORET FOUESNANT	Fouesnant - Kroas Avalou	Permanent	19	600	11449	11724	9777	11625	11867	11656	-1%	419	466	11%	2023
D0044	CONCARNEAU	Kérlin - La Boissière	Temporaire	24	0	7987	5808	4843	5758	5877	5772	-1%	257	286	11%	2019
D0044	MELGVEN	La Boissière - Melgven	Temporaire	30	25	2245	2180	1804	2106	2128	2064	-5%	59	55	-7%	2019
D0045	PLEUVEN	Quimper - Fouesnant	Temporaire	2	500	8677	10338	8490	9554	9870	9819	-5%	269	179	-33%	2019
D0045	FOUESNANT	Fouesnant bourg - Beg-meil	Temporaire	8	0	7828	8016	6684	10302	10516	10328	29%	150	194	29%	2021
D0045A	PLEUVEN	Pleuven vers Pleuven	Particulier	0	0	1910	1928	1583	1781	1840	1830	-5%				
D0046	PLOUGASNOU	Morlaix - Plougasnou	Temporaire	7	0	3374	3107	2533	2966	2949	3086	-1%	128	147	15%	2019
D0046A2	PLOUGASNOU	Plougasnou Milaudren - Plougasnou Le Reuniou	Temporaire	1	0	1786	1817	1604	1673	1886	1655	-9%	68	63	-7%	2023
D0047	PLOMODIERN	Plomodiern Kéraléon - Saint Marie du Ménez-Hom	Temporaire	1	0	3328	3284	2669	3187	3242	3309	1%	155	162	5%	2017
D0047	PLOMODIERN	Sainte du Ménez-Hom - Dinéault	Temporaire	4	0	141	139	112	133	135	440	217%	6	14	133%	2023
D0047	DINEAULT	Rosnoen - Le Faou	Temporaire	15	890	752	766	651	817	814	837	9%	11	18	64%	2021
D0047	SAINT-URBAIN	Le Faou - Dirinon	Temporaire	32	0	1164	1110	991	1096	1116	883	-20%	31	29	-6%	2019
D0048	PLEYBEN	Port-Launay - Pleyben	Temporaire	5	0	1884	1859	1511	1804	1835	2187	18%	109	155	42%	2023
D0048	PLEYBEN	Pleyben - Kergloff	Temporaire	12	80	943	943	829	966	926	861	-9%	49	20	-59%	2018
D0048	KERGLOFF	Kergloff - Carhaix-Plouguer	Temporaire	39	0	2405	2374	1966	2163	2190	2220	-6%	329	357	9%	2021
D0049	QUERRIEN	Milin Pont - Saint Gertrude	Temporaire	7	750	1426	1435	1021	865	1422	1595	11%	40	49	23%	2018
D0049	QUIMPERLE	Chap Ste Gertrude - Le Pouldu	Temporaire	10	0	2643	2661	1893	1604	2637	2959	11%	36	81	125%	2017
D0050	EDERN	Ederne - Langolen	Temporaire	2	300	1651	1694	1465	1667	1586	1922	13%	55	74	35%	2023
D0050	CORAY	Langolen - Coray	Temporaire	13	920	643	666	570	650	709	709	6%	36	33	-8%	2022
D0050	SCAER	Coray - Scaer	Temporaire	23	220	2476	2564	2195	2505	2577	2580	1%	116	118	2%	2022
D0051	LANDUDAL	Ergué-Gabéric - Trégourez	Temporaire	2	0	1708	1769	1514	1728	1664	1666	-6%	46	69	50%	2022
D0051	TREGOUREZ	Trégourez - Leuhan	Temporaire	16	0	215	220	190	216	205	191	-13%	4	3	-25%	2017
D0052	BOURG-BLANC	Gouesnou - Plouvien	Temporaire	4	500	1472	1499	1265	1217	1828	1795	20%	24	35	46%	2022
D0052	PLOUVIEN	Plouvien - Plouguerneau	Temporaire	9	570	745	759	640	615	807	792	4%	36	38	6%	2022
D0053	PENMARCH	Penmarc'h - Saint-Guénolé	Temporaire	2	0	4197	4906	4097	4486	4832	4898	0%	221	216	-2%	2019
D0053	PLOBANNALEC-LESCONIL	Penmarc'h - Loctudy	Temporaire	12	0	2962	2985	2492	2728	2938	2978	0%	109	106	-3%	2019
D0054	PLOUNEVZEL	Carhaix-Plouguer - Poullaouen	Temporaire	1	795	2615	2584	2131	2598	2659	2802	8%	71	78	10%	2021
D0054	SCRIGNAC	Poullaouen - Lannéanou	Temporaire	17	940	423	418	344	393	402	619	48%	112	52	-54%	2023
D0055	CROZON	Lanvéoc - Camaret sur Mer	Temporaire	5	0	1553	1581	1345	1586	1945	2001	27%	42	73	74%	2022
D0056	GUENGAT	Plogonnet - Ploneis	Temporaire	6	0	2760	2871	2352	3085	3196	3258	13%	89	100	12%	2021
D0056	PLONEIS	Ploneis Kergaben vers Ploneis Le Paradis	Particulier	0	0	4512	4693	3845	4391	4549	4637	-1%				
D0056	PLUGUFFAN	Ploneis - Pluguffan	Temporaire	14	850	9778	9177	7616	8606	9559	9849	7%	488	623	28%	2022
D0057	DOUARNENEZ	Douarnenez vers Douarnenez	Particulier	1	600	5647	5874	4813	5497	5695	5806	-1%				
D0057	PLONEOUR-LANVERN	Gourlizon - Ploneour-Lanvern	Temporaire	17	100	1013	1053	862	984	1019	1038	-1%	61	63	3%	2017
D0057	SAINT-JEAN-TROLIMON	Ploneour-Lanvern - Plomeur	Temporaire	24	500	3450	3238	2687	3036	3176	4048	25%	108	151	40%	2023
D0057	PLOMEUR	Plomeur - Le Guivinec	Temporaire	31	0	9134	5541	4627	5066	5457	5531	0%	211	206	-2%	2019

Route	Commune	Origine / Destination	Type compteur	Position compteur		MJA TV + Evolution 2019/2023										Dernière année comptée
				Point Routier	Abscisse	2018	2019	2020 (restrictions sanitaires)	2021	2022	2023	Evol % MJA TV 19/23	MJA PL TCJ 2019	MJA PL TCJ 2023	Evol % MJA PL 19/23	
D0058	ROSCOFF	Roscoff Port - Roscoff Bonne Nouvelle	Temporaire	1	200	5874	6372	5981	7779	6686	6829	7%	261	458	75%	2023
D0058	ROSCOFF	Roscoff - Saint-Pol de Léon	Temporaire	3	20	10928	11047	9131	10719	9836	9633	-13%	496	523	5%	2022
D0058	HENVIC	Saint Pol-de-Léon - Morlaix	Permanent	11	345	11570	11697	9669	11351	11764	11531	-1%	794	786	-1%	2023
D0058	TAULE	Taule - Saint-Martin des Champs	Temporaire	19	0	15847	16020	13242	15545	16110	15778	-2%	976	943	-3%	2007
D0059	SAINT-DIVY	La Forêt-Landerneau - Saint-Divy	Temporaire	0	590	2493	2512	2110	2848	4884	5816	132%	91	70	-23%	2021
D0059	PLABENNEC	Kersaint-Plabennec - Plabennec	Temporaire	8	0	5037	5076	4264	2515	4313	5136	1%	256	130	-49%	2018
D0059	PLOUVIEN	Plouvien vers Tréglonou	Particulier	0	0	2964	3062	2559	2907	2730	2694	-12%				
D0059	PLABENNEC	Plabennec - Plouvien	Temporaire	13	660	5282	5323	4472	2637	5828	6941	30%	206	376	83%	2022
D0060	DINEAULT	Chateaulin - Argol	Temporaire	2	0	646	637	517	617	627	684	7%	41	26	-37%	2023
D0060	LANDEVENNEC	Argol - Landévennec	Temporaire	20	200	1233	1216	988	1180	1403	1432	18%	44	70	59%	2022
D0061	BRIEC	Briec Centre - Echangeur	Temporaire	2	165	10199	10355	8576	9592	10002	10131	-2%	618	888	44%	2017
D0061	BRIEC	Briec vers Landrévarzec	Temporaire	3	320	3458	3511	2907	3251	3567	3613	3%	170	290	71%	2022
D0061	QUEMENEVEN	Landrévarzec - Plonévez-Porzay	Temporaire	11	0	531	524	425	507	542	553	6%	21	26	24%	2022
D0062	QUIMPERLE	Rédéné - Quimperlé	Temporaire	6	0	3035	3278	2608	2842	2885	3010	-8%	94	94	0%	2021
D0063	GUENGAT	Quimper - Plogonnec	Temporaire	5	0	788	803	673	724	745	767	-4%	14	8	-43%	2021
D0063	LOCRONAN	Plogonnec - Locronan	Temporaire	16	300	7332	7626	6249	7137	7394	7538	-1%	252	261	4%	2018
D0063	PLONEVEZ-PORZAY	Locronan - Plonévez-Porzay	Temporaire	20	90	4658	4907	3988	4763	4845	4946	1%	184	192	4%	2019
D0063	PLONEVEZ-PORZAY	Plonévez-Porzay - Plomodiern	Temporaire	22	55	5187	6039	4909	5863	5964	6088	1%	211	220	4%	2019
D0063	PLOMODIERN	Plomodiern - Saint-Nic	Temporaire	29	0	1724	1701	1382	1650	1678	1712	1%	58	61	5%	2018
D0063	CROZON	Crozon - Lanvéoc	Temporaire	38	0	3757	3609	3071	3622	3611	3715	3%	139	154	11%	2019
D0064	LOCQUIREC	Departement des Côtes d'Armor - Lanmeur	Permanent	0	155	3172	3228	2851	2975	3354	3382	5%	140	162	16%	2023
D0064	LANMEUR	Lanmeur - Lanmeur	Temporaire	10	320	3803	3844	3260	3675	3643	3745	-3%	128	152	19%	2021
D0064	PLOUEGAT-GUERAND	Lanmeur - Plouigneau	Temporaire	14	770	3328	2973	2521	2908	2883	2963	0%	131	141	8%	2019
D0064	PLOUIGNEAU	Plouigneau - Plouigneau	Temporaire	22	0	6077	6143	5209	6009	5958	6125	0%	386	417	8%	2018
D0065	PLOUENAN	Plouenan - Plouenan	Temporaire	0	800	2793	3029	2843	3697	3177	3069	1%	124	180	45%	2023
D0067	GUIPAVAS	Le-Relecq-Kerhuon - Guipavas	Temporaire	5	0	2937	3015	2618	3007	3132	3135	4%	76	74	-3%	2018
D0067	GOUESNOU	Guipavas - Gouesnou	Temporaire	9	830	6524	6698	5816	6897	7185	7193	7%	397	481	21%	2021
D0067	GOUESNOU	Gouesnou - Brest	Temporaire	15	0	12740	13081	11359	13051	13597	13612	4%	863	845	-2%	2017
D0067	MILIZAC	Brest - Milizac	Permanent	21	160	10340	11220	9748	11464	11104	11430	2%	931	930	0%	2023
D0067	SAINT-RENAN	Milizac - Ploumoguier	Temporaire	23	785	8298	9191	7764	8919	8800	9055	-1%	392	398	2%	2019
D0067	TREBABU	Ploumoguier - Trébabu	Temporaire	36	0	2654	2310	1916	2127	2251	2237	-3%	85	86	1%	2019
D0068	LANRIVOARE	Saint-Renan - Lanrivoaré	Temporaire	4	415	9502	9258	7820	8984	8865	9122	-1%	310	314	1%	2019
D0068	LANRIVOARE	Lanrivoaré - Plourin	Temporaire	5	750	4934	4810	4063	4667	4966	5110	6%	202	213	5%	2022
D0068	LANDUNVEZ	Plourin - Landunvez	Temporaire	14	0	2487	2645	2234	2566	2532	2605	-2%	94	95	1%	2019
D0069	LANDIVISIAU	Loc-Eguiner - Landivisiau	Temporaire	0	770	5293	5347	4418	4991	5138	5161	-3%	505	485	-4%	2019
D0069	PLOUGOURVEST	Landivisiau - Plouvorn	Permanent	7	465	7017	7156	5913	6681	6878	6918	-3%	474	455	-4%	2023
D0069	PLOUVORN	Plouvorn - Plougoum	Temporaire	13	0	4633	4724	3903	5562	5726	5752	22%	269	432	61%	2021
D0069	PLOUGOULM	Plougoum - Plougoum	Temporaire	18	500	1598	1733	1626	2114	1748	1773	2%	104	85	-18%	2022
D0070	CONCARNEAU	Concarneau - Rosporden	Permanent	1	45	16445	16490	13650	15937	16113	15633	-5%	953	898	-6%	2023
D0070	MELGVEN	Concarneau - Rosporden	Temporaire	6	0	6665	6325	5235	6112	6177	5994	-5%	261	246	-6%	2019
D0071	PLOUGUERNEAU	Plouguerneau - Plouguerneau	Temporaire	1	130	6721	6773	5690	3356	5755	5837	-14%	125	120	-4%	2023
D0072	BRIEC	Briec centre - Briec Langelin	Temporaire	0	610	4874	4874	4286	4997	4792	5483	12%	203	279	37%	2023
D0072	EDERN	Briec - Chateaufneuf-Du-Faou	Temporaire	4	90	2084	2084	1832	2309	2214	2058	-1%	90	52	-42%	2021
D0073	TAULE	Taulé - Carantec	Temporaire	0	500	3048	3081	2546	2988	3096	2814	-9%	53	69	30%	2023
D0074	TREMAQUEZAN	Plouedern - Plouider	Temporaire	2	440	875	894	751	442	758	902	1%	22	11	-50%	2019
D0075	MESPAUL	Plouvorn - Saint Pol De Léon	Temporaire	2	350	1844	1880	1553	1754	1635	1642	-13%	76	99	30%	2022
D0075	SANTEC	Saint Pol De Léon - Santec	Temporaire	15	0	2697	2925	2745	3283	2822	2862	-2%	42	92	119%	2021

Route	Commune	Origine / Destination	Type compteur	Position compteur		MJA TV + Evolution 2019/2023										Dernière année comptée
				Point Routier	Abscisse	2018	2019	2020 (restrictions sanitaires)	2021	2022	2023	Evol % MJA TV 19/23	MJA PL TCJ 2019	MJA PL TCJ 2023	Evol % MJA PL 19/23	
D0076	PLOUEZOC'H	Morlaix - Plouezoc'h	Temporaire	6	80	2509	2553	2254	2352	2080	2142	-16%	36	44	22%	2022
D0076	PLOUEZOC'H	Plouezoc'h vers Plougasnou	Particulier	0	0	1405	1420	1204	1389	1377	1415	0%				
D0077	TREGUNC	Pont-Aven - Névez	Temporaire	3	515	3725	3830	3176	3658	3644	3792	-1%	122	125	2%	2019
D0077	NEVEZ	Nevez vers Port-Manech	Particulier	0	0	1348	1357	965	817	824	924	-32%				
D0078	LANMEUR	Lanmeur - Plougasnou	Temporaire	2	0	3867	3909	3315	3824	2939	3021	-23%	195	131	-33%	2022
D0079	PLOUGASNOU	Plougasnou - Saint Jean Du Doigt	Temporaire	0	850	1525	1541	1306	979	970	997	-35%	35	35	0%	2021
D0079A	PLOUGASNOU	Saint Jean Du Doigt - Plougasnou	Temporaire	1	0	516	538	438	513	1134	1186	120%	21	33	57%	2022
D0080	PENMARCH	Penmarc'h Phare - Penmarc'h Port	Temporaire	1	0	1997	1877	1567	1715	1847	1872	0%	52	50	-4%	2019
D0082	SAINT-HERNIN	Spezet - Port de Carhaix	Temporaire	9	700	1118	1147	992	1128	994	926	-19%	74	31	-58%	2022
D0083	PLOMODIERN	Plomodiern vers Dinault Menez-Hom	Particulier	0	0	348	348	306	356	341	317	-9%				
D0085	LE CONQUET	Le Conquet - Plougonvelin	Temporaire	1	900	1885	1848	1533	1702	1482	1472	-20%	41	28	-32%	2022
D0086	LA ROCHE-MAURICE	La Roche-Maurice - Lanneufret	Temporaire	1	0	516	546	458	270	463	551	1%	15	8	-47%	2019
D0087	TREFLEVEZ	La Martyre - Tréflévénez	Temporaire	2	700	753	758	636	375	673	801	6%	47	16	-66%	2022
D0089	LENNON	Lennon Ty-Sauz vers Lennon centre	Temporaire	1	0	914	847	744	867	831	772	-9%	33	14	-58%	2019
D0088	CHATEAULIN	Chateaulin Pouillot vers Chateaulin Croaz-Hent	Particulier	0	0	2614	2614	2298	2679	2569	2388	-9%				
D0100	QUIMPER	Quimper Park-Poulic - Quimper Kergariou	Permanent	0	360	19126	19304	15980	19104	19717	20251	5%	1375	1455	6%	2023
D0100	QUIMPER	Ech de Park Poulic - Troheir	Permanent	2	900	22768	23209	19470	23229	23911	24654	6%	1504	1637	9%	2023
D0100	QUIMPER	Quimper Troheir - Quimper Prad-Ar-Raz	Permanent	5	400	18878	19270	16163	19345	19958	20463	6%	796	784	-2%	2023
D0102	PLOBANNALEC-LESCONIL	Plobannalec centre - Pont L'Abbé	Temporaire	3	0	6413	6555	5474	5994	6457	6545	0%	168	164	-2%	2019
D0102	PLOBANNALEC-LESCONIL	Plabannalec centre - Lesconil port	Temporaire	6	0	5592	4766	3980	4358	4694	4758	0%	107	104	-3%	2019
D0103	GUIPRONVEL	Guipronvel - Tréouergat	Temporaire	2	0	467	482	402	456	428	564	17%	28	31	11%	2023
D0104	RIEC-SUR-BELON	Riec sur Belon centre - Riec sur Belon Trébélec	Temporaire	1	560	2721	2689	2226	2576	2596	3051	13%	134	180	34%	2023
D0105	GUILERS	Brest - Guilers	Temporaire	6	0	6894	8268	6984	8023	7916	8145	-1%	204	207	1%	2019
D0105	SAINT-RENAN	Saint-Renan ty colo - Saint Renan centre	Temporaire	8	370	15689	14387	12153	13962	13777	14177	-1%	350	354	1%	2019
D0106	LE TREVOUX	Bannalec - Riec Sur Belon	Temporaire	3	500	422	433	374	425	404	513	18%	16	21	31%	2023
D0107	CAST	Cast - Plonevez-Porzay	Temporaire	0	160	3680	3828	3137	3583	3712	2930	-23%	125	126	1%	2023
D0107	KERLAZ	Plonevez-Porzay - Kerlaz	Temporaire	11	100	3579	3722	3050	3483	3608	2788	-25%	163	117	-28%	2023
D0108	SAINT-NIC	Saint-Nic Menez-Hom vers Saint-Nic Pentrez	Temporaire	0	120	857	845	686	819	833	850	1%	NC	NC		2017
D0109	PLOURIN-LES-MORLAIX	Plougonven - Plourin Les Morlaix	Temporaire	4	0	2274	2274	1885	2138	2285	2152	-5%	84	83	-1%	2023
D0109	PLOURIN-LES-MORLAIX	Plourin les Morlaix vers Plourin les Morlaix	Particulier	9	0	10150	10153	8418	9548	10208	10345	2%				
D0110	LESNEVEN	Plounevez-Lochrist - Lesneven	Temporaire	12	0	1582	1643	1542	2005	1723	1747	6%	46	54	17%	2019
D0111	LAMPAUL-GUIMILIAU	Lampaul-Guimiliau - Loc-Eguiner St-Thégonnec	Temporaire	1	650	1195	1182	986	979	964	916	-23%	66	23	-65%	2021
D0111	LOC-EGUINER-SAINT-THEGONNEC	Loc-Eguiner St-Thégonnec - Plouneour-Ménez	Temporaire	9	280	289	285	237	260	256	437	53%	17	31	82%	2023
D0111	PLOUNEOUR-MENEZ	Plouneour-Ménez - Lannéanou	Temporaire	18	0	497	491	409	448	376	370	-25%	19	17	-11%	2022
D0113	LANNILIS	Lannilis Fontaine Rouge - Lannilis centre	Temporaire	0	180	5385	5486	4630	4455	5612	5905	8%	334	431	29%	2023
D0113	LANNILIS	Lannilis - Plouguerneau	Temporaire	4	300	1730	1762	1487	1430	1752	1721	-2%	39	44	13%	2022
D0112	BREST	Kergardec - Penn ar C'hleuz	Permanent	72	350	39470	40162	34044	39125	39530	40126	0%	1449	1499	3%	2023
D0114	LOCMARIA-BERRIEN	Locmaria-Berrien - Bolazec	Temporaire	2	0	236	233	192	219	224	236	1%	20	20	0%	2017
D0115	ERGUE-GABERIC	Ergue-Gabéric - Elliant	Temporaire	4	580	3074	3099	2697	3032	2991	2941	-5%	94	79	-16%	2021
D0116	MOELAN-SUR-MER	Quimperlé - Moelan-Sur-Mer	Temporaire	0	500	4832	4865	3462	2933	4821	5410	11%	109	247	127%	2017
D0116	MOELAN-SUR-MER	Moelan-Sur-Mer centre - Moelan-Sur-Mer Kerfany	Temporaire	8	80	5661	5700	4056	3436	5649	5097	-11%	99	114	15%	2023
D0117	CHATEAUNEUF-DU-FAOU	Spézet - Chateauneuf Du Faou	Temporaire	6	680	1052	1226	1060	1206	1147	1069	-13%	40	34	-15%	2019
D0118	SAINT-THEGONNEC	Saint-Thégonnec - Saint-Thégonnec	Temporaire	1	230	1695	1962	1636	1794	1766	1739	-11%	143	121	-15%	2019
D0121	PONT-DE-BUIS-LES-QUIMERC'H	Pont-De-Buis-Les-Quimerc'h - Lopérec	Temporaire	1	0	916	891	783	912	874	812	-9%	31	13	-58%	2019
D0122	CONCARNEAU	Concarneau - Melgven	Temporaire	1	560	3691	3962	3286	3785	3771	3924	-1%	80	82	3%	2019
D0123	MELLAC	Querrien - Mellac	Temporaire	9	810	895	778	673	765	728	678	-13%	30	26	-13%	2019
D0124	CLOHARS-CARNOET	Clohars-Carnoet Kercousquet - Clohars-Carnoet Gds Sables	Temporaire	0	950	3527	3551	2527	2141	3519	3793	7%	56	64	14%	2023

Route	Commune	Origine / Destination	Type compteur	Position compteur		MJA TV + Evolution 2019/2023										Dernière année comptée
				Point Routier	Abscisse	2018	2019	2020 (restrictions sanitaires)	2021	2022	2023	Evol % MJA TV 19/23	MJA PL TCJ 2019	MJA PL TCJ 2023	Evol % MJA PL 19/23	
D0125	LESNEVEN	Lesneven - Goulven	Temporaire	1	680	5715	5823	4914	4858	5750	5648	-3%	147	215	46%	2021
D0125	PLOUIDER	Plouider vers Plounéout-Trez	Particulier	0	0	1650	1789	1679	2183	1876	1902	6%				
D0127	LANDUNVEZ	Landunvez Kersaint - Landunvez Milin Goz	Temporaire	4	0	1205	1181	979	1628	1723	1712	45%	16	30	88%	2021
D0128	LANDEDA	Lannilis - Landéda	Temporaire	2	370	6103	6306	5270	6122	5750	5676	-10%	150	170	13%	2021
D0129	PLOUNEVEZ-LOCHRIST	Lanhouarneau - Goulven	Temporaire	3	0	230	234	193	265	272	273	17%	14	14	0%	2021
D0130	SIZUN	Sizun - Saint-Eloy	Temporaire	3	100	102	100	83	91	89	87	-13%	5	4	-20%	2015
D0131	GUICLAN	Guiclan Pen ar Feunteun - Guiclan Coat ar Guen	Temporaire	1	0	668	681	562	627	645	648	-5%	38	22	-42%	2021
D0134	CLOHARS-FOUESNANT	Clohars Fouesnant - Fouesnant Moustierlin	Temporaire	1	0	2551	2670	2226	2646	2701	2652	-1%	75	83	11%	2019
D0140	PLOGASTEL-SAINT-GERMAIN	Plogastel St Germain - Plogastel St Germain	Temporaire	1	500	896	841	696	787	823	868	3%	NC	31		2023
D0141	TREGOUREZ	Saint-Thois - Trégourez	Temporaire	4	350	271	280	239	272	263	287	3%	NC	12		2023
D0142	GUERLESQUIN	Gerlesquin - Guerlesquin	Temporaire	1	30	186	188	159	183	181	241	28%	8	8	0%	2023
D0143	POULDERGAT	Douarnenez - Landudec	Temporaire	2	270	2495	2595	2126	2428	2709	2761	6%	70	81	16%	2022
D0143	LANDUDEC	Landudec - Pouldreuzic	Temporaire	12	360	2388	2412	2014	2205	2649	2685	11%	88	106	20%	2022
D0143	PLOVAN	Pouldreuzic - Plovan	Temporaire	18	0	681	639	529	597	626	737	15%	NC	31		2023
D0144	COMBRIT	Combrit - Combrit	Temporaire	0	600	5887	6088	5126	5881	5522	5714	-6%	182	185	2%	2018
D0144	COMBRIT	Combrit - Ile-Tudy	Temporaire	5	0	5398	5582	4700	5392	5063	5239	-6%	76	77	1%	2018
D0148	KERGLOFF	Kergloff - kergloff	Temporaire	1	0	2250	2221	1839	2050	2075	2104	-5%	287	336	17%	2021
D0145	FOUESNANT	Fouesnant - Fouesnant	Temporaire	3	330	3179	3255	2714	3939	4020	3948	21%	52	78	50%	2021
D0149	CLOHARS-CARNOET	Clohars-Carnoet vers Clohars-Carnoet	Particulier	0	0	1269	1277	908	769	776	870	-32%				
D0150	ELLIANT	Langolen - Elliant	Temporaire	7	400	469	485	415	473	458	621	28%	NC	29		2023
D0150	ELLIANT	Elliant - Rosporden	Temporaire	12	760	2835	2858	2488	2825	2786	3562	25%	81	111	37%	2023
D0151	LEUHAN	Leuhan - Leuhan	Temporaire	1	790	275	282	243	276	262	266	-6%	NC	11		2023
D0153	TREFFIAGAT	Tréffiagat - Tréffiagat	Temporaire	1	0	1903	2287	1909	2090	2251	2281	0%	55	53	-4%	2019
D0154	POULLAOUEN	Poullaouen - Poullaouen	Temporaire	1	0	374	383	331	376	357	709	85%	34	50	47%	2023
D0155	CROZON	Lanvéoc - Crozon	Temporaire	3	150	5999	6000	5106	6022	6004	6177	3%	167	185	11%	2019
D0156	PLONEOUR-LANVERN	Pluguffan - Plonéour-Lanvern	Temporaire	7	820	3899	3659	3036	3431	3589	3899	7%	17	188	1006%	2023
D0156	PLONEOUR-LANVERN	Plonéour-Lanvern - Tréguennec	Temporaire	13	0	1180	1107	918	1393	1435	1478	34%	36	27	-25%	2021
D0159	LA FOREST-LANDERNEAU	La Forêt-Landerneau - La Forêt-Landerneau	Temporaire	1	0	766	924	776	457	783	932	1%	NC	18		2019
D0165	BREST	Kergleuz - les Foulques	Permanent	117	130	27576	27502	22345	24158	25397	26643	-3%	1241	1172	-6%	2023
D0166	CARHAIX-PLOUGUER	Carhaix-Plouguer - Carhaix-Plouguer	Temporaire	1	500	996	984	811	927	1241	1307	33%	222	74	-67%	2022
D0167	GUIPAVAS	Guipavas D67 - Guipavas Aéroport	Temporaire	0	500	6305	6424	5422	5217	6572	6455	0%	233	336	44%	2018
D0168	PLOUDALMEZEAU	Lanrivoaré - Ploudalmézeau	Temporaire	7	100	4025	4159	3476	3949	3709	4275	3%	128	180	41%	2023
D0168	PLOUDALMEZEAU	Ploudalmézeau - Portsall	Temporaire	11	0	4680	4588	3807	4807	5088	5056	10%	109	129	18%	2021
D0173	CARANTEC	Carantec - Henvic	Temporaire	2	590	4159	2450	2025	2377	2463	2412	-2%	62	60	-3%	2019
D0177	TREGUNC	Trégunc - Névez	Temporaire	1	0	2826	2851	2364	2723	2713	3035	6%	58	70	21%	2023
D0205	BREST	Brest - le Conquet	Permanent	11	438	12309	11916	9064	11059	11244	11915	0%	246	320	30%	2023
D0207	DOUARNENEZ	Douarnenez vers Douarnenez	Particulier	0	0	13642	14190	11628	13282	13761	14029	-1%				
D0208	TELGRUC-SUR-MER	Telgruc sur Mer - Telgruc sur Mer	Temporaire	2	0	1135	1156	983	1159	1899	1953	69%	42	54	29%	2022
D0216	MOELAN-SUR-MER	Moelan sur Mer vers Moelan sur Mer	Particulier	0	0	2003	2017	1435	1215	1226	1375	-32%				
D0217	CLEDEN-POHER	Landeleau - Cléden-Poher	Temporaire	1	500	1023	1009	873	993	944	880	-13%	57	49	-14%	2019
D0222	ARZANO	Arzano - Guilligomarc'h	Temporaire	5	0	1566	1766	1405	1548	1571	1639	-7%	162	134	-17%	2019
D0224	CLOHARS-CARNOET	Morbihan - Clohars-Carnoët	Permanent	1	164	4567	4599	5333	4519	4563	5121	11%	103	126	22%	2023
D0228	PLOURIN	Plourin vers Plourin	Temporaire	1	200	158	154	130	149	147	151	-2%	NC	NC		0
D0229	SAINT-DERRIEN	Plouneventer - Saint-Vougay	Temporaire	5	0	652	664	548	619	637	673	1%	29	29	0%	2023
D0229	SAINT-VOUGAY	Saint-Vougay - Plouzévédé	Temporaire	11	0	2187	2369	2223	2891	2485	2520	6%	140	162	16%	2019
D0230	BODILIS	Landivisiau - Plougar	Temporaire	2	0	1861	2011	1661	1876	1931	1939	-4%	98	94	-4%	2019
D0233	LA FOREST-LANDERNEAU	Le Relecq-Kerhuon - landerneau	Temporaire	13	0	1318	1521	1283	1234	1554	1526	0%	38	55	45%	2019

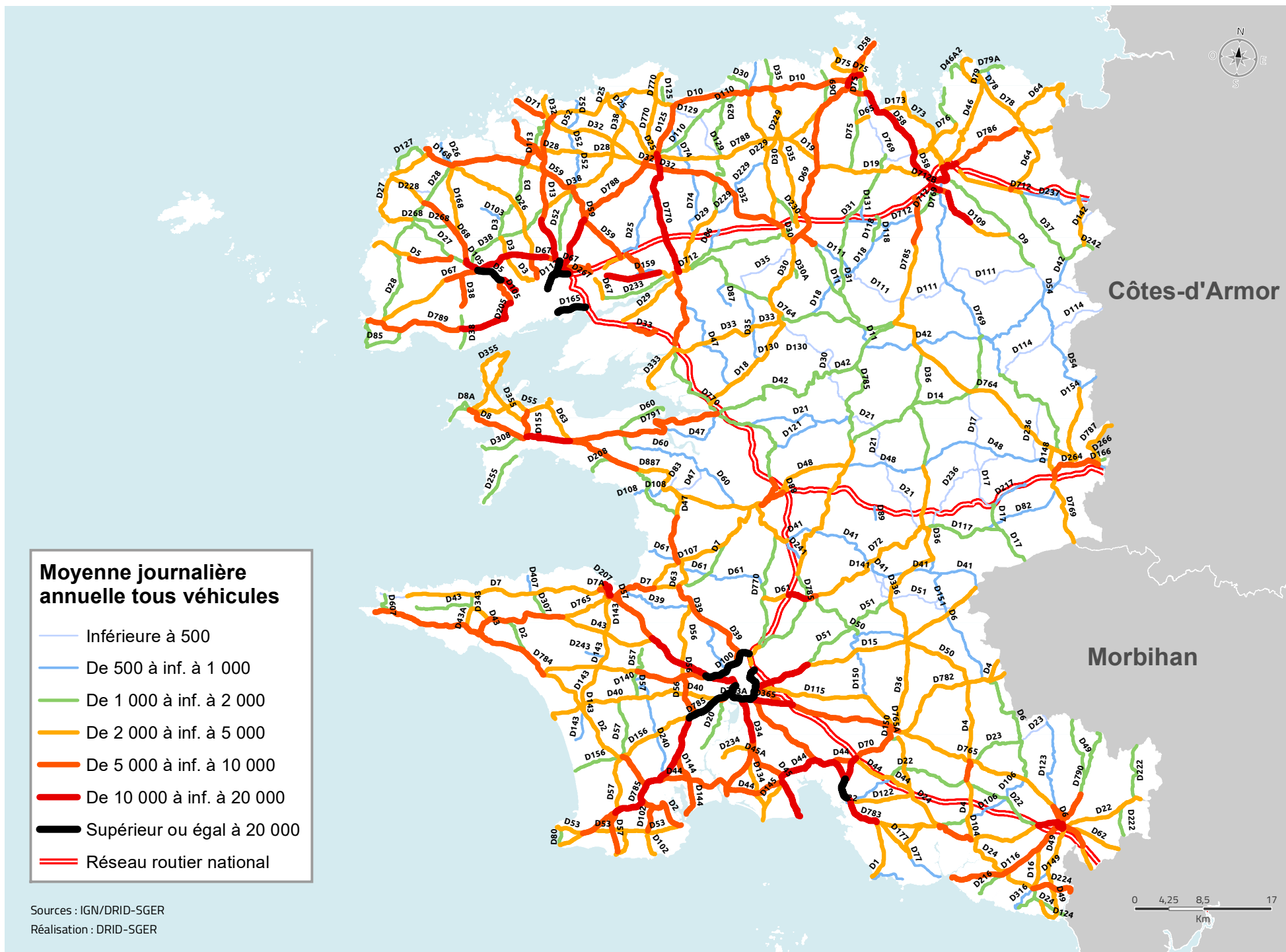


Route	Commune	Origine / Destination	Type compteur	Position compteur		MJA TV + Evolution 2019/2023										Dernière année comptée
				Point Routier	Abscisse	2018	2019	2020 (restrictions sanitaires)	2021	2022	2023	Evol % MJA TV 19/23	MJA PL TCJ 2019	MJA PL TCJ 2023	Evol % MJA PL 19/23	
D0234	GOUESNACH	Pleuven - Gouesnac'h	Temporaire	2	0	2783	2979	2446	2752	2843	2828	-5%	70	46	-34%	2019
D0236	KERGLOFF	Chateaufeu du Faou - Landeleau	Temporaire	17	0	233	239	206	234	222	206	-14%	22	18	-18%	2012
D0236	POULLAOUEN	Kergloff - Poullaouen	Temporaire	18	200	250	256	221	251	238	357	39%	36	31	-14%	2023
D0237	PLOUIGNEAU	Plouigneau - Le-Ponthou	Temporaire	1	150	1039	1050	890	1026	1017	987	-6%	16	16	0%	2023
D0240	PLONEOUR-LANVERN	Plogastel Saint Germain - Pont L'Abbé	Temporaire	4	700	392	396	254	291	384	552	39%	26	17	-35%	2023
D0241	BRIEC	Briec - Briec	Temporaire	3	0	629	629	553	747	716	665	6%	22	12	-45%	2021
D0242	GUERLESQUIN	Guerlesquin - Guerlesquin	Temporaire	1	250	1233	1265	1094	1245	1184	1103	-13%	34	29	-15%	2015
D0243	GUILER-SUR-GOYEN	Guiler Sur Goyen - Guiler Sur Goyen	Temporaire	1	0	642	667	546	623	696	709	6%	50	24	-52%	2022
D0255	CROZON	Crozon-Morgat - Crozon La Chèvre	Temporaire	2	250	1289	1313	1117	1317	1696	1744	33%	39	56	44%	2022
D0264	CARHAIX-PLOUGUER	Carhaix-Plouguer La Limite vers Carhaix-Plouguer Kernévez	Particulier	0	0	549	542	448	513	519	526	-3%				
D0264	CARHAIX-PLOUGUER	Carhaix-Ploug Kernévez vers Carhaix-Ploug Moulin du Roy	Particulier	0	0	7805	7706	6382	7312	7403	7507	-3%				
D0264	CARHAIX-PLOUGUER	Carhaix-Ploug Moulin du Roy vers Carhaix-Ploug Ech RN164	Particulier	0	0	7805	7706	6382	7312	7403	7507	-3%				
D0266	CARHAIX-PLOUGUER	Carhaix Plouguer - Carhaix Plouguer	Temporaire	1	535	1699	1700	1470	1672	1591	1483	-13%	38	32	-16%	2019
D0267	GOUESNOU	Brest - Gouesnou	Permanent	1	0	13258	13613	11822	13583	14152	14178	4%	1030	1009	-2%	2023
D0268	BRELES	Brêles - Brêles	Temporaire	2	250	1146	1434	1211	1391	1372	1411	-2%	64	64	0%	2019
D0307	CONFORT-MEILARS	Confort-Meilars - Beuzec-Cap-Sizun	Temporaire	1	500	918	954	781	1090	1129	1151	21%	49	61	24%	2021
D0308	CROZON	Crozon centre - Crozon Pointe de Dinan	Temporaire	1	480	1549	1577	1342	1582	1577	1622	3%	31	34	10%	2017
D0316	CLOHARS-CARNOET	Clohars Carnoet vers Doelan	Particulier	0	0	1044	1051	747	632	638	716	-32%				
D0330	PLOUESCAT	Plouescat vers Plages de Poulofen	Particulier	0	0	743	806	756	983	844	856	6%				
D0333	LOGONNA-DAOULAS	Logonna-Daoulas - Logonna-Daoulas	Temporaire	2	475	3056	3157	2638	2997	2815	2778	-12%	39	39	0%	2017
D0336	TREGOUREZ	Trégourez - Laz	Temporaire	1	0	291	291	255	297	284	332	14%	*	18	18%	2023
D0343	BEUZEC-CAP-SIZUN	Beuzec-Cap-Sizun vers Beuzec-Cap-Sizun	Particulier	0	0	1309	1361	1115	1273	1318	1343	-1%				
D0355	ROSCANVEL	Crozon - Camaret sur Mer	Temporaire	5	200	2003	2040	1736	2047	2302	2368	16%	53	85	60%	2022
D0365	QUIMPER	Troyalarc'h - Quimper centre	Permanent	3	240	19083	18571	15819	18205	17906	18425	-1%	1104	1203	9%	2023
D0407	BEUZEC-CAP-SIZUN	Beuzec-Cap-Sizun vers Pointe du Millier	Particulier	0	0	586	609	499	569	589	600	-1%				
D0607	CLEDEN-CAP-SIZUN	Cléden Cap Sizun - Plogoff	Temporaire	0	500	1117	1161	951	1086	1125	1105	-5%	48	53	10%	2023
D0712	PLOUEGAT-MOYSAN	Plouégat-Moysan - Plouigneau	Temporaire	3	840	863	872	739	852	750	771	-12%	46	38	-17%	2022
D0712	PLOUIGNEAU	Plouigneau vers Morlaix	Particulier	0	0	4375	4376	3628	4115	4399	4458	2%				
D0712	PLEYBER-CHRIST	Saint-Martin des Champs - Pleyber-Christ	Temporaire	26	500	1200	1187	990	1245	1226	1207	2%	58	54	-7%	2021
D0712	PLEYBER-CHRIST	Pleyber-Christ - Guiclan	Temporaire	28	550	1303	804	664	750	772	775	-4%	70	67	-4%	2019
D0712	BODILIS	Landivisiau - Landerneau	Temporaire	49	900	1898	1797	1484	1676	1725	1733	-4%	113	109	-4%	2019
D0712	LANDERNEAU	Landerneau - La Forêt-Landerneau	Temporaire	63	700	4819	4856	4080	2406	4126	4913	1%	172	87	-49%	2018
D0712	GUIPAVAS	La Forêt-Landerneau - Guipavas	Temporaire	70	550	5291	5332	4480	5379	9225	10986	106%	213	143	-33%	2021
D0712B	SAINT-MARTIN-DES-CHAMPS	Saint-Martin des Champs - Plourin les Morlaix	Temporaire	1	500	14943	14948	12394	14058	15030	14752	-1%	360	466	29%	2023
D0712B	PLOURIN LES MORLAIX	Plourin les Morlaix - Morlaix	Permanent	3	210	8942	8945	7417	8413	8996	9119	2%	554	550	-1%	2023
D0764	PLOUNEVZEL	Carhaix-Plouguer - Plounévezel	Temporaire	3	0	3376	3595	2965	3390	3470	3656	2%	141	136	-4%	2019
D0764	HUELGOAT	Plounévezel - Plouyé	Temporaire	16	0	3047	3071	2383	2243	3079	2825	-8%	369	307	-17%	2023
D0764	HUELGOAT	Plouyé - La-Feuillée	Temporaire	20	0	2783	2805	2177	2049	2813	2189	-22%	365	389	7%	2018
D0764	LA FEUILLEE	Carhaix - le Roch Trédudon	Permanent	25	210	3825	3856	2993	2818	3869	3790	-2%	480	520	8%	2023
D0764	COMMUNA	Plounéour-Ménez - Sizun	Temporaire	41	20	1284	1294	1004	1345	1846	1437	11%	86	158	84%	2021
D0764	SIZUN	Sizun - Ploudiry	Temporaire	47	600	5174	5486	4576	5020	4943	4867	-11%	469	397	-15%	2019
D0764	LA MARTYRE	Ploudiry - Landerneau	Temporaire	56	0	1704	1687	1309	1232	1691	1316	-22%	67	71	6%	2019
D0765	REDENE	Rédéné - Rédéné	Temporaire	1	110	3005	3448	2743	3023	3069	3202	-7%	132	109	-17%	2019
D0765	REDENE	Rédéné - Quimperlé	Temporaire	4	690	6972	6681	5531	6401	6451	6692	0%	372	335	-10%	2019
D0765	QUIMPERLE	Quimperlé vers Mellac	Particulier	0	0	9695	10473	8333	9183	9323	9727	-7%				
D0765	MELLAC	Mellac - Bannalec	Temporaire	14	70	4331	4048	3221	3549	3603	3759	-7%	139	115	-17%	2019
D0765	ROSPORDEN	Bannalec - Rospenden	Temporaire	28	670	2512	2484	2056	2400	2425	2353	-5%	77	73	-5%	2019

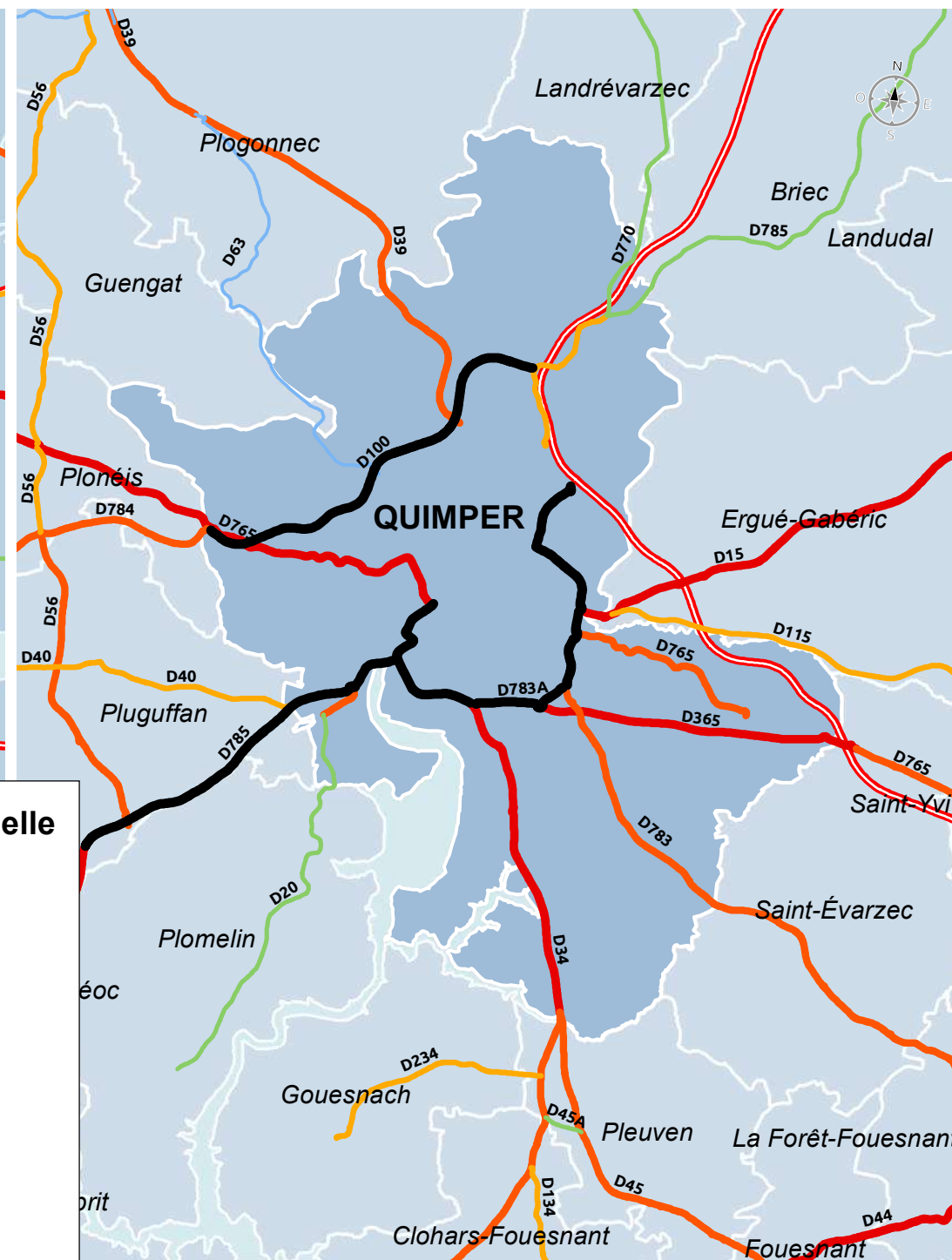
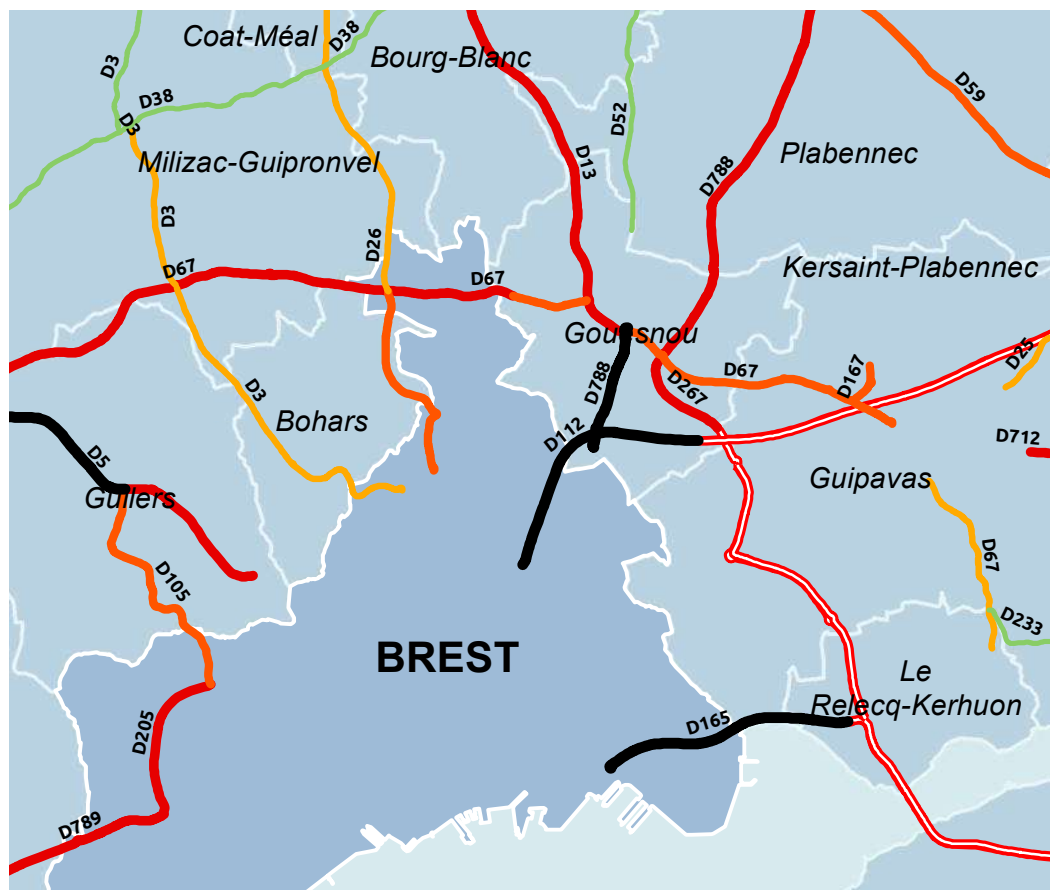
Route	Commune	Origine / Destination	Type compteur	Position compteur		MJA TV + Evolution 2019/2023										Dernière année comptée
				Point Routier	Abscisse	2018	2019	2020 (restrictions sanitaires)	2021	2022	2023	Evol % MJA TV 19/23	MJA PL TCJ 2019	MJA PL TCJ 2023	Evol % MJA PL 19/23	
D0765	ELLIANT	Rosporden - Saint-Evarzec	Temporaire	39	0	6095	5931	5052	5813	5163	5043	-15%	260	223	-14%	2022
D0765	QUIMPER	Quimper Petit Guélen vers Quimper Eau Blanche	Particulier	0	0	5729	5554	4720	5513	5845	5906	6%				
D0765	QUIMPER	Quimper centre vers Ploneis	Particulier	0	0	10275	10474	8786	10482	10789	11117	6%				
D0765	PLONEIS	Quimper - Douarnenez	Permanent	66	65	10663	11092	9090	10383	10758	10968	-1%	566	581	3%	2023
D0765	DOUARNENEZ	Le Juch - Douarnenez	Temporaire	73	500	9545	9929	8136	9293	9268	9448	-5%	362	357	-1%	2022
D0765	DOUARNENEZ	Douarnenez - Poullan sur Mer	Temporaire	78	0	3512	3653	2993	3418	3352	3417	-6%	106	140	32%	2022
D0765	CONFORT-MEILARS	Poullan sur Mer - Audierne	Temporaire	84	0	5645	5872	4812	5496	5938	6053	3%	294	320	9%	2022
D0765A	ROSPORDEN	Rosporden Coat canton - Rosporden ZI Dioulan	Temporaire	1	130	6257	6184	5120	6315	6364	6601	7%	396	337	-15%	2021
D0765A	ROSPORDEN	Rosporden vers Rosporden	Particulier	0	0	1901	1878	1554	1798	1812	1879	0%				
D0769	MOTREFF	Morbihan - Carhaix	Permanent	0	10	4268	4214	3490	3999	4049	4111	-2%	554	558	1%	2023
D0769	CARHAIX-POUGUER	Port de Carhaix - Carhaix-Plouguer	Temporaire	9	40	4984	4920	4074	3567	3611	3661	-26%	619	504	-19%	2021
D0769	POULLAOUEN	Plounévezel - Poullaouen	Temporaire	13	900	1665	1687	1391	1590	1627	1714	2%	78	75	-4%	2019
D0769	BERRIEN	Poullaouen - Saint-Martin Des Champs	Temporaire	32	0	1042	1050	814	766	1051	817	-22%	33	35	6%	2018
D0769	SAINT-MARTIN-DES-CHAMPS	Saint-Martin des Champs - Taulé	Temporaire	56	0	5789	4711	3959	4591	4535	4628	-2%	97	94	-3%	2019
D0769	TAULE	Taulé - Saint-Pol de Léon	Temporaire	64	600	514	519	429	503	521	431	-17%	NC	27		2023
D0769	SAINT-POL-DE-LEON	Saint-Pol de Léon - Roscoff	Temporaire	78	20	13294	14421	13537	2308	1983	2011	-86%	NC	122		2021
D0769	SAINT-HERNIN	La Gare de Motreff vers Carhaix	Temporaire	2	850		820	680	769	804	812	-1%	NC	41		2023
D0770	QUIMPER	Quimper Gourvily - Quimper Ty Sanquer	Temporaire	5	0	4740	3913	3406	3867	3814	3750	-4%	116	119	3%	2019
D0770	SAINT-COULITZ	Quimper Ty Sanquer - Saint-Coulitz	Temporaire	22	0	1250	1233	1002	1196	1216	1241	1%	116	121	4%	2018
D0770	SAINT-COULITZ	Saint-Coulitz - Chateaulin	Temporaire	23	160	2244	2214	1799	2148	2185	2230	1%	88	92	5%	2018
D0770	SAINT-SEGAL	Chateaulin - Saint-Segal	Temporaire	32	0	5845	5838	4745	5667	5764	5884	1%	184	192	4%	2019
D0770	PONT-DE-BUIS-LES-QUIMERCH	Saint-Segal - Daoulas	Temporaire	39	670	1330	1312	1066	1178	1198	1222	-7%	NC	40		2021
D0770	DIRINON	Daoulas - Landerneau	Temporaire	63	180	6821	6874	5775	6200	6410	7634	11%	400	384	-4%	2022
D0770	LANDERNEAU	Landerneau Centre - Ploudaniel	Permanent	73	145	16750	16147	14420	15950	16244	16536	2%	889	1023	15%	2023
D0770	PLOUDANIEL	Mescoden - Lesneven	Permanent	79	20	13582	13688	11501	6784	13960	13858	1%	1314	667	-49%	2023
D0770	KERNOUES	Lesneven - Plouneour-Trez	Temporaire	88	200	4342	4424	3734	3592	4200	4125	-7%	90	94	4%	2022
D0770	PLOUNEOUR-TREZ	Plouneour-Trez - Brignogan-Plages	Temporaire	94	900	2948	3198	3002	3904	3454	3503	10%	466	127	-73%	2022
D0782	SCAER	Scaer - Scaer	Temporaire	1	0	2336	2397	2073	2359	2244	2452	2%	120	132	10%	2023
D0782	SCAER	Scaer - Rosporden	Temporaire	6	0	2987	3066	2652	2881	2741	2555	-17%	143	98	-31%	2021
D0783	QUIMPERLE	Centre ville - Pont-Aven	Permanent	3	925	16168	17467	13899	15318	15939	16235	-7%	714	747	5%	2023
D0783	BAYE	Quimperlé - Riec sur Belon	Temporaire	8	0	4041	4365	3473	3827	3885	4471	2%	217	177	-18%	2023
D0783	RIEC-SUR-BELON	Riec sur Belon - Pont-Aven	Temporaire	16	500	4735	4777	3962	4564	4883	5082	6%	126	153	21%	2022
D0783	PONT-AVEN	Pont-Aven - Trégunc	Temporaire	20	430	4887	4930	4089	4710	4625	4813	-2%	171	226	32%	2022
D0783	CONCARNEAU	Trégunc - Concarneau	Permanent	30	0	13089	13206	10954	12619	12989	13092	-1%	424	433	2%	2023
D0783	CONCARNEAU	Concarneau - RN165 (Coat-Connq)	Permanent	34	540	22740	22475	18609	21538	22132	22533	0%	688	619	-10%	2023
D0783	LA FORET-FOUESNANT	Concarneau - La Forêt-Fouesnant	Temporaire	40	0	10247	10247	8484	9819	9896	10265	0%	453	407	-10%	2019
D0783	QUIMPER	Concarneau - Quimper	Permanent	51	115	9786	9936	8229	9204	9398	9726	-2%	257	369	44%	2023
D0783	QUIMPER	Quimper centre - N165	Permanent	55	260	26227	25426	21609	25240	26762	27043	6%	715	737	3%	2023
D0783A	QUIMPER	Quimper Kérustum - D365 Rodeau Sud	Permanent	0	175	35390	37023	31267	35767	37141	37007	0%	1598	1600	0%	2023
D0783	QUIMPER	Quimper Tréquéffélec vers Quimper Ech loch	Particulier	0	0	23032	22328	18976	22164	23500	23746	6%				
D0784	PLUGUFFAN	Quimper - Plogastel-St-Germain	Temporaire	5	0	6330	5840	4846	5477	5728	5785	-1%	NC	312		2023
D0784	PLOZEVET	Plogastel-St-Germain - Plozévet	Temporaire	20	0	4709	4898	4013	4583	4748	4089	-17%	196	179	-9%	2023
D0784	PLOUHINEC	Plozévet - Audierne	Temporaire	26	0	5266	5477	4488	5126	5311	5414	-1%	234	242	3%	2018
D0784	PRIMELIN	Audierne - Plogoff-Pointe du Raz	Temporaire	35	370	4602	4787	3922	5150	5336	5440	14%	149	145	-3%	2021
D0785	PLEYBER-CHRIST	Sainte-Seve - Pleyber-Christ	Temporaire	0	720	7191	7113	5933	6509	6409	6311	-11%	455	386	-15%	2018
D0785	PLOUNEOUR MENEZ	Morlaix - le Roch Tredudon	Permanent	12	50	5213	5157	4302	4720	4816	4579	-11%	492	417	-15%	2023
D0785	BOTMEUR	Plouneour-Ménez - Pleyben	Temporaire	23	480	2302	2302	2024	2359	1564	1454	-37%	139	31	-78%	2022

Route	Commune	Origine / Destination	Type compteur	Position compteur		MJA TV + Evolution 2019/2023									Dernière année comptée	
				Point Routier	Abscisse	2018	2019	2020 (restrictions sanitaires)	2021	2022	2023	Evol % MJA TV 19/23	MJA PL TCI 2019	MJA PL TCI 2023		Evol % MJA PL 19/23
D0785	PLEYBEN	Morlaix - Pleyben	Permanent	39	0	3742	3742	3291	3837	3485	3422	-9%	277	252	-9%	2023
D0785	PLEYBEN	Pleyben - Bric	Temporaire	46	230	2168	2168	1906	2366	2269	2109	-3%	86	39	-55%	2021
D0785	BRIEC	Briec - Quimper	Temporaire	61	0	1923	1923	1691	1971	2144	1993	4%	51	29	-43%	2022
D0785	QUIMPER	Quimper Locmaria vers Quimper Lududu	Particulier	0	0	42441	42359	31303	22420	41953	45188	7%				
D0785	QUIMPER	Quimper Lududu vers Quimper Tréguer	Particulier	0	0	28685	26924	22346	25250	26411	26675	-1%				
D0785	PLUGUFFAN	Quimper - Pont-l'Abbé	Permanent	73	705	22160	21751	17915	20652	21287	21942	1%	884	1107	25%	2023
D0785	COMBRIT	Combrit - Pont L'Abbé	Permanent	82	250	16645	16842	14880	15214	16374	16630	-1%	851	898	6%	2023
D0785	PONT-L'ABBE	Pont L'Abbé - Pont L'Abbé	Temporaire	86	100	16502	16697	10725	12289	16231	16484	-1%	807	852	6%	2018
D0785	PLOMEUR	Pont L'Abbé - Plomeur	Permanent	90	375	10756	10868	9076	9939	10707	10859	0%	556	542	-3%	2023
D0785	PENMARCH	Plomeur - Penmac'h	Temporaire	97	0	8482	8570	7156	7836	9596	9727	14%	324	415	28%	2022
D0785	PENMARCH	Penmarc'h centre vers Penmarc'h Eckmuhl	Particulier	0	0	2819	2848	2378	2604	2805	2843	0%				
D0786	PLOUEGAT-GUERAND	Lannion - Morlaix	Permanent	0	0	4409	4598	3749	4391	4367	4572	-1%	229	263	15%	2023
D0786	LANMEUR	Lanmeur - Morlaix	Permanent	6	305	6687	6760	5733	6614	6558	6743	0%	422	456	8%	2023
D0786	MORLAIX	Morlaix Aéroport vers Morlaix Viaduc	Particulier	0	0	12363	12497	10598	12226	12122	12462	0%				
D0787	PLOUNEVEZEL	Callac - Carhaix	Permanent	2	355	4028	3981	3284	3755	3844	4039	1%	510	493	-3%	2023
D0787	CARHAIX-PLOUGUER	Carhaix-Plouguez - Carhaix-Plouguez	Temporaire	5	0	2496	2466	2034	2325	2963	3122	27%	1411	432	-69%	2022
D0788	SAINT-POL-DE-LEON	Saint-Pol de Léon - Saint-Pol de Léon	Temporaire	2	240	14284	14440	11936	14012	15383	15066	4%	1038	1060	2%	2022
D0788	PLOUGOULM	Saint-Pol de Léon - Plougoulm	Temporaire	5	0	5711	6195	5815	7563	6501	5996	-3%	411	460	12%	2023
D0788	PLOUGOULM	Plougoulm - Plouzévéde	Temporaire	9	280	1668	1809	1698	2208	2081	2110	17%	95	138	45%	2022
D0788	PLOUIDER	Plouzévéde - Lesneven	Temporaire	25	0	2914	2969	2505	3442	4336	4259	43%	134	295	120%	2021
D0788	PLABENNEC	Lesneven - Plabennec	Temporaire	40	140	4792	4882	4120	5197	6547	6431	32%	234	702	200%	2021
D0788	PLABENNEC	Plabennec - Gouesnou	Permanent	45	100	10408	10605	8951	8668	10920	10732	1%	373	546	46%	2023
D0788	GOUESNOU	Gouesnou vers Brest Kergaradec	Particulier	0	0	25836	26527	23036	26467	27575	27606	4%				
D0789	PLOUZANE	Brest - Plouzané	Temporaire	5	780	13499	13697	11365	12619	13358	13275	-3%	438	445	2%	2019
D0789	PLOUZANE	Brest - Le Conquet	Permanent	8	400	12013	11779	9774	10906	11545	11476	-3%	314	320	2%	2023
D0789	PLOUGONVELIN	Plouzané - Le-Conquet	Temporaire	13	940	8026	6800	5642	6295	6663	6622	-3%	205	209	2%	2019
D0790	LOCUNOLE	Querrien - Locunolé	Temporaire	6	500	1440	1555	1237	583	1500	1565	1%	82	24	-71%	2021
D0790	QUERRIEN	Querrien vers Tréméven	Particulier	0	0	2234	2293	1983	2256	2146	2000	-13%				
D0790	TREMEVEN	Tréméven - Quimperlé	Temporaire	11	80	5708	6166	4906	6194	6288	6560	6%	235	148	-37%	2021
D0791	ROSNOEN	Le Faou - Rosnoen	Temporaire	5	450	6872	7000	5957	7469	7446	7660	9%	308	403	31%	2021
D0791	CROZON	Rosnoen - Crozon	Temporaire	22	0	6398	6517	5546	6541	7548	7765	19%	266	405	52%	2022
D0887	CHATEAULIN	Chateaulin-Pouillot - Chateaulin-centre	Temporaire	1	960	5615	5541	4504	5379	5471	5585	1%	166	173	4%	2015
D0887	CHATEAULIN	Chateaulin - Crozon	Permanent	10	0	3444	3399	2763	3300	3357	3431	1%	178	186	4%	2023
D0887	SAINT-NIC	Plodiern - Saint-Nic	Temporaire	20	0	3194	3226	2745	3237	3227	3320	3%	209	231	11%	2019
D0887	CROZON	Crozon - Saint-Nic	Temporaire	31	430	6438	7202	6129	7229	7207	7415	3%	298	329	10%	2019
D0887	CROZON	Tal ar Groas - Crozon	Permanent	36	0	9918	10103	8599	10143	10113	10420	3%	475	525	11%	2023

# Trafic routier - Finistère en 2023



# Trafic routier - Brest et Quimper 2023



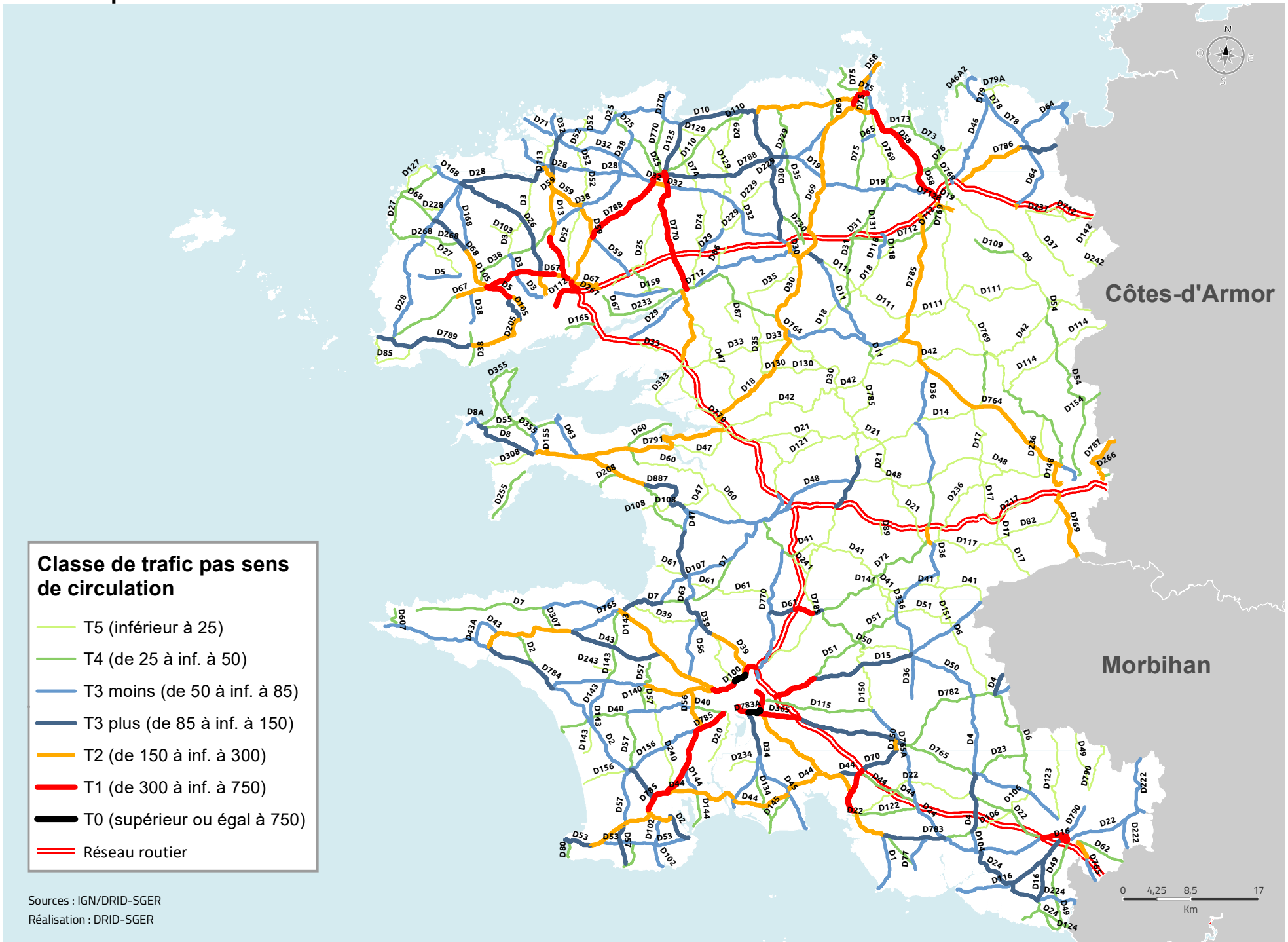
**Moyenne journalière annuelle tous véhicules**

- Inférieure à 500
- De 500 à inf. à 1 000
- De 1 000 à inf. à 2 000
- De 2 000 à inf. à 5 000
- De 5 000 à inf. à 10 000
- De 10 000 à inf. à 20 000
- Supérieur ou égal à 20 000
- Réseau routier national

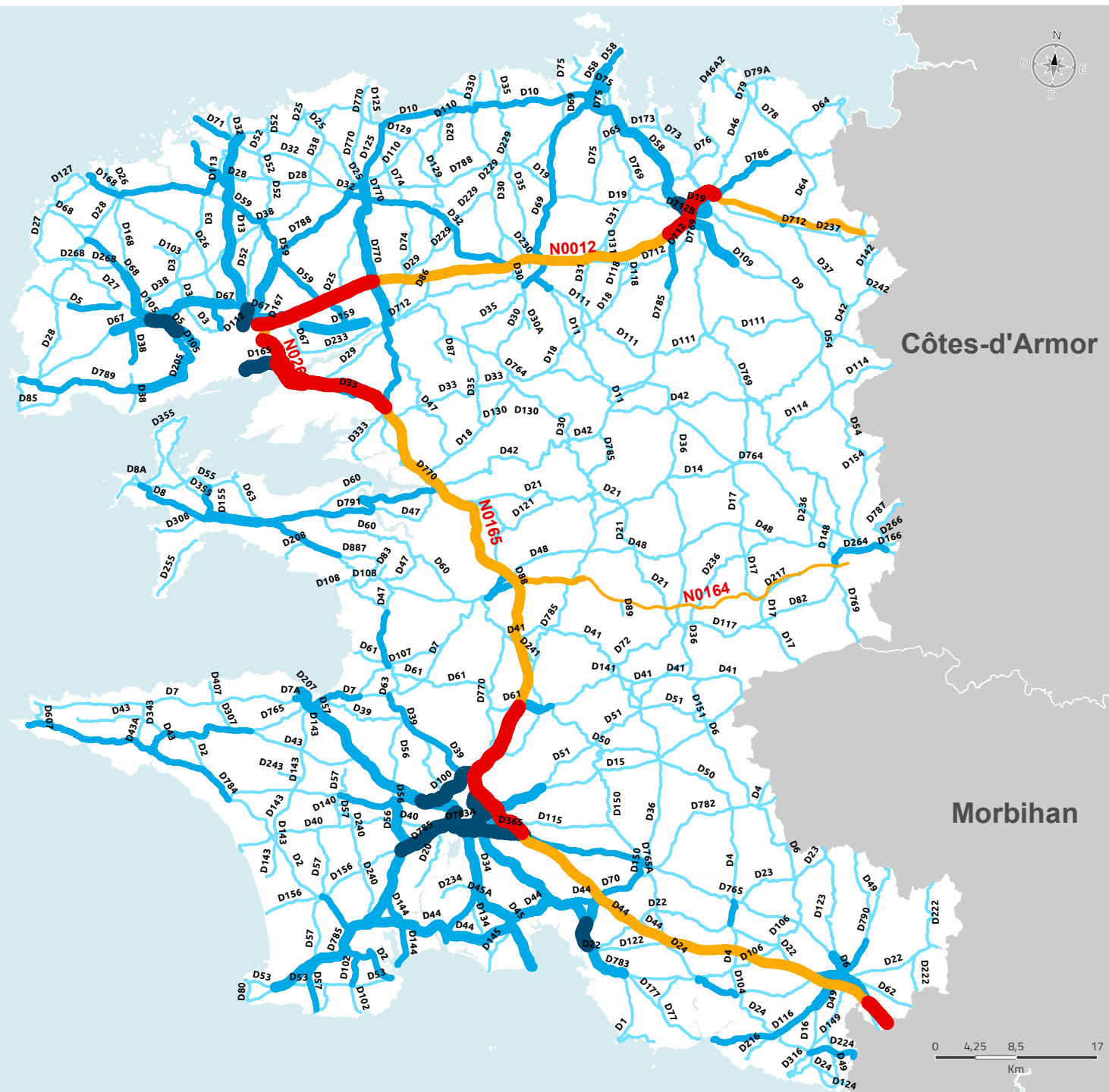
0 1 375 2 750 5 500 Mètres

Sources : IGN/DRID-SGER - Réalisation : DRID-SGER

# Trafic poids lourds - Finistère 2023



# Trafic routier - Finistère en 2023



**Trafic tous véhicules**

**Routes départementales**

- Inférieur à 5 000
- 5 000 à inf. à 10 000
- 10 000 à inf. à 20 000
- 20 000 à inf. à 30 000
- Supérieur à 30 000

**Routes nationales**

- Inférieur à 10 000
- 10 000 à inf. à 20 000
- 20 000 à inf. à 30 000
- 30 000 à inf. à 40 000
- Supérieur à 40 000

Sources : IGN/DRID-SGER  
 Réalisation : DRID-SGER

0 4,25 8,5 17  
 Km

## **Partie 2 : La fréquentation cyclable sur les itinéraires et aménagements cyclables départementaux**

### **Introduction**

Le département du Finistère compte plus de 900 kilomètres d'itinéraires cyclables départementaux (véloroutes inscrites dans les schémas de niveau européen, national, régional ou départemental). Dotés d'une signalétique adaptée, ils empruntent principalement des aménagements cyclables départementaux ou communaux ou des voies communales à faible trafic routier permettant un partage de voirie entre cyclistes et véhicules motorisés.

Qu'ils soient le long du littoral, empruntent les chemins de halage ou les anciennes voies ferrées, ... il y a autant d'utilisateurs et de types d'utilisages qu'il y a de véloroutes en Finistère. Ces itinéraires sont en effet parcourus par des touristes bretons, nationaux ou étrangers qui ont choisi le vélo comme solution de déplacement pour découvrir le Finistère, parfois en complémentarité avec les transports en commun.

Ces dernières années, les pratiques cyclables se sont fortement diversifiées : les aménagements cyclables départementaux sont de plus en plus utilisés par les Finistériens de tous âges, que ce soit pour une balade à la journée, pour une itinérance plus longue à vélo ou pour se déplacer au quotidien pour se rendre au travail, au collège ou au lycée, ou pour tout autre déplacement de proximité parfois combiné avec l'usage d'un transport en commun.

### **Maillage du Finistère par des compteurs vélo partagés entre collectivités**

Pour contribuer à évaluer l'évolution de la fréquentation cyclable en Finistère, le Département a fait l'acquisition de 18 compteurs vélo permanents (fixes) et de 2 compteurs vélo mobiles qui fournissent en complément des comptages vélo sur de courtes durées sur des aménagements non équipés de compteur fixe.

Les 18 compteurs vélo fixes, installés progressivement depuis 2011, sont positionnés sur les itinéraires cyclables départementaux ou sur des aménagements cyclables le long des routes départementales.

Les données des compteurs vélo du Département sont partagées, à des fins d'analyse et d'études, avec les collectivités locales qui en font la demande, avec Tourisme Bretagne pour alimenter le suivi des véloroutes et voies vertes de Bretagne, et avec la Plateforme nationale des fréquentations administrée par Vélo & Territoires. Celle-ci constitue la référence pour le suivi de la fréquentation vélo en France, avec la parution



d'un rapport annuel et de bulletins mensuels qui permettent aux collectivités locales de comparer l'évolution de la fréquentation vélo sur leur territoire avec les tendances d'évolutions nationales.

D'autres compteurs vélo fixes, installés sur les itinéraires départementaux du Finistère par des collectivités locales et par la Région Bretagne, viennent compléter ce dispositif de suivi de la fréquentation vélo en Finistère. Toutefois, seuls les 18 compteurs vélo fixes du Département font l'objet d'analyses dans la présente brochure.

Sur ces 18 compteurs vélo fixes opérationnels en 2023, 15 compteurs sont pris en compte pour une analyse de l'évolution de la fréquentation vélo depuis 2019. En effet, 3 compteurs n'étaient pas installés à l'époque ou ont connu des interruptions de comptages trop longues du fait de pannes ou de travaux avec fermeture prolongée de la voie sur laquelle ils sont implantés.

En revanche pour l'évolution de la fréquentation vélo de 2023 par rapport à celle de 2022, 17 compteurs ont pu être pris en compte dans l'analyse.

La localisation des compteurs et les caractéristiques des voies/aménagements cyclables et des communes sur lesquels ils sont implantés ainsi que les itinéraires empruntant ces voies figurent dans le tableau et sur la carte de localisation des compteurs vélo ci-dessous.

D'un point de vue technique, les compteurs vélo comprennent un capteur qui analyse les données collectées par des boucles magnétiques intégrées dans le sol, qui détectent les passages de vélo. Ils sont équipés d'un système de transmission par GSM permettant un suivi régulier des données et des éventuels dysfonctionnements.

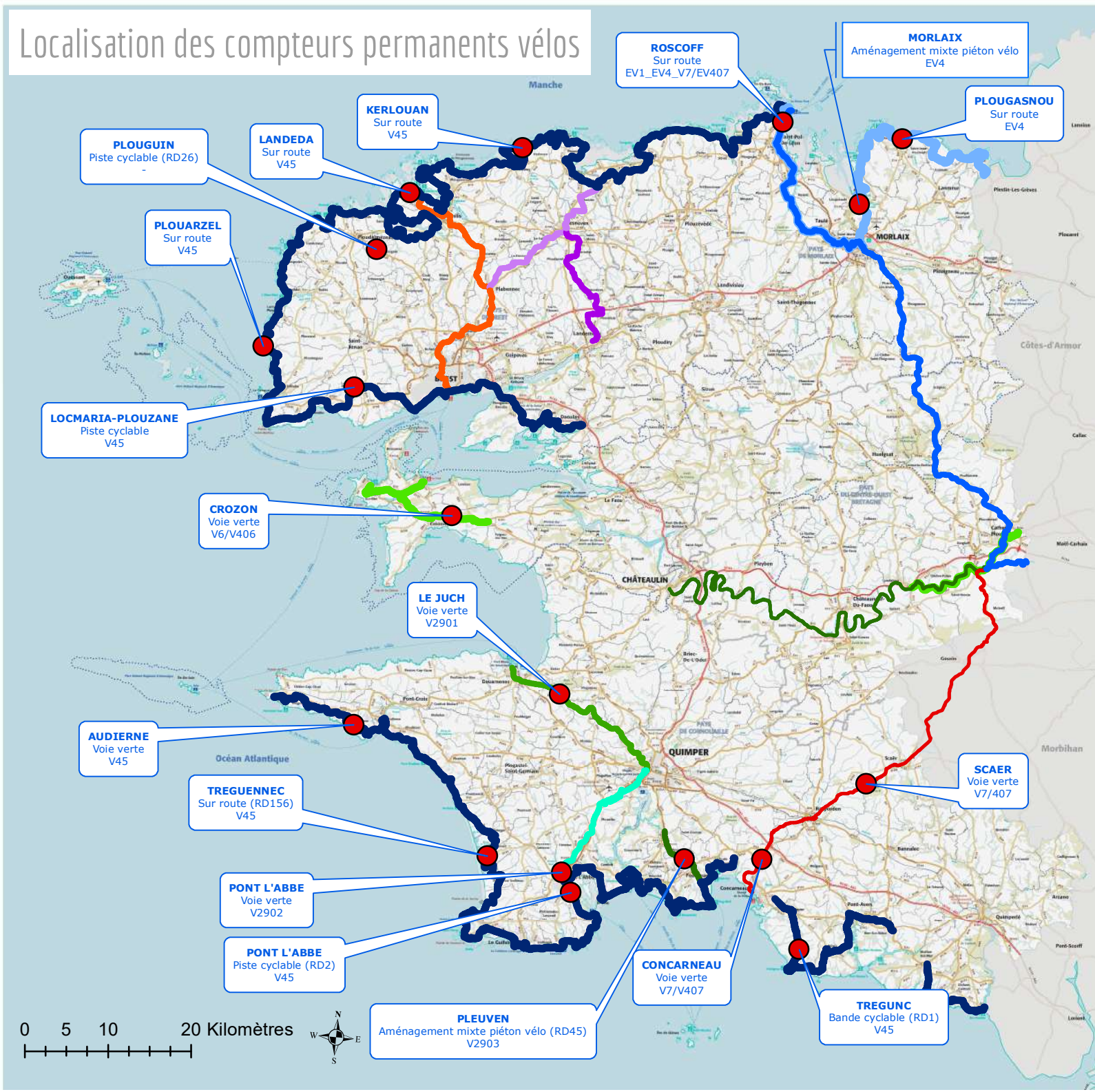
Certains compteurs permettent de distinguer le nombre de passages de vélos par sens de circulation.

**AVERTISSEMENT** : Les chiffres ci-après mettent en évidence des tendances de fréquentation en comptabilisant le nombre de passages de vélos au droit des compteurs. **Ils ne relatent pas les fréquentations effectives à l'échelle d'un itinéraire car ils ne dénombrent pas toutes les personnes ayant emprunté une autre section d'itinéraire non équipée de compteurs.** Pour des informations plus précises, il est nécessaire de se reporter aux enquêtes qui peuvent être menées par les collectivités locales, telles que les enquêtes de fréquentation et d'impact. S'agissant de l'évolution de part modale vélo (part des déplacements à vélo dans l'ensemble des déplacements réalisés sur un territoire donné sur une durée donnée), elles sont établies dans le cadre des enquêtes ménages déplacements ou des enquêtes mobilité certifiées du Cerema.

## Liste et localisation des compteurs vélo fixes du Conseil départemental et des itinéraires cyclables départementaux

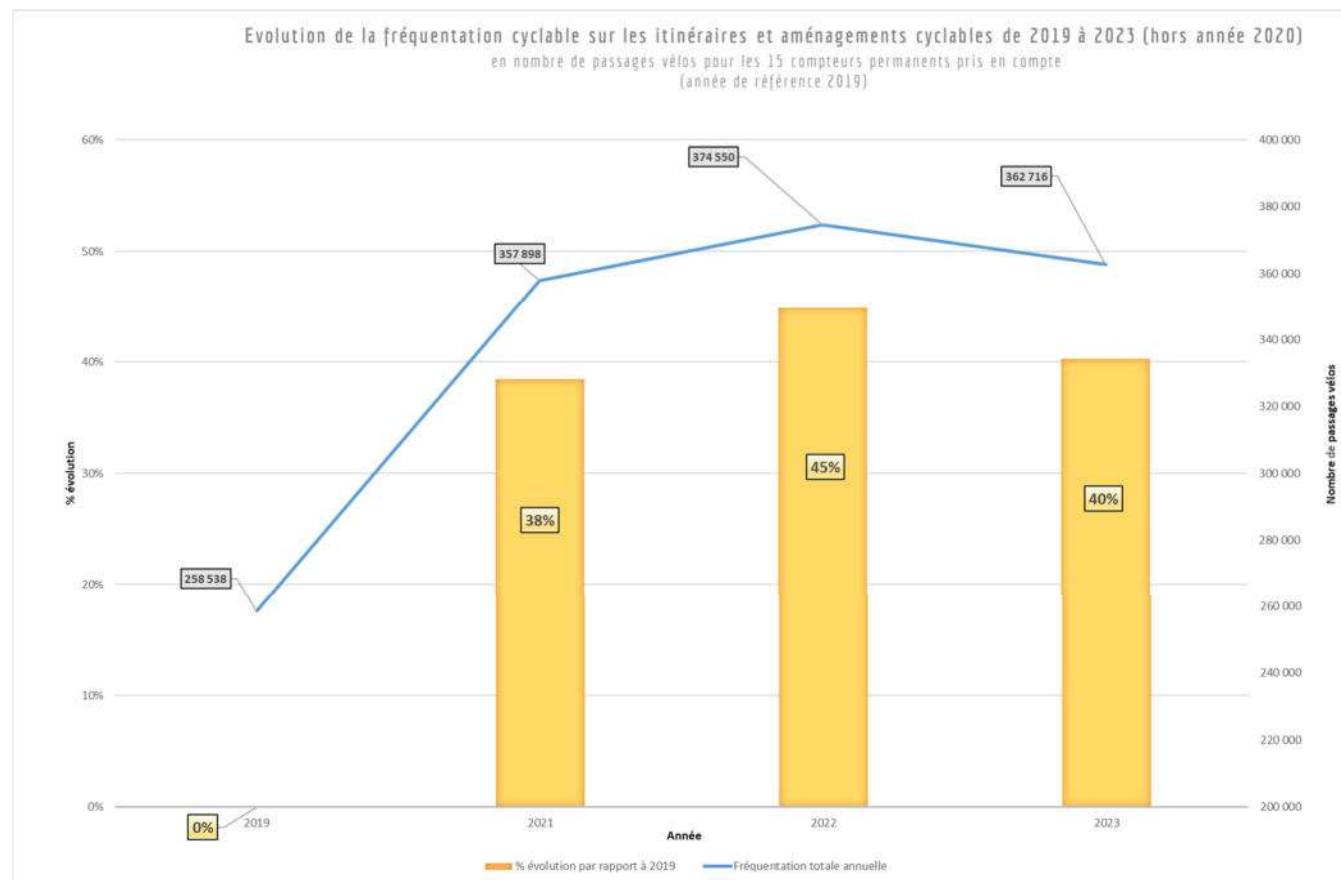
Commune	Itinéraire(s)	Catégorie
Roscoff (Pérennès)	EV1_EV4_V7 / V407	Petite ville
Morlaix (Le Dourduff)	EV4	Centre urbain intermédiaire
Plougasnou (Plage Saint Jean du Doigt)	EV4	Rural a habitat dispersé
Plouguin (Toull al Lann)	-	Bourg rural
Le Juch (Rulosquet)	V2901	Rural a habitat dispersé
Pont-L'Abbé (Bringall Huella)	V2902	Petite ville
Pleuven (Pen Hoat Salaun)	V2903	Petite ville
Crozon (Halte de Brospel)	V6 / V406	Bourg rural
Concarneau (Le Vuzut)	V7	Petite ville
Scaër (Goarem Miné Hom)	V7	Rural a habitat dispersé
Audierne (Ar Gannaeg)	V45	Bourg rural
Kerlouan (Louc'h an Dreff)	V45	Rural a habitat dispersé
Landéda (Aber Wrac'h)	V45	Bourg rural
Locmaria-Plouzané (Route de Plouzané)	V45	Bourg rural
Plouarzel (Pointe de Corsen)	V45	Bourg rural
Tregunc (Trégonal)	V45	Rural a habitat dispersé
Tréguennec (Kermabec)	V45	Rural a habitat dispersé
Pont-L'Abbé (Giratoire An Ti Kare)	V45	Petite ville
<b>Itinéraires cyclables</b>		
EV1	La Vélodyssée®, partie française de l'Atlantic Coast Route - EuroVelo 1 ou EV1, entre Roscoff et les environs de Port-de-Carhaix sur le canal de Nantes à Brest en limite avec les Côtes d'Armor.	
EV4	La Vélomaritime®, partie française de l'EuroVelo 4 ou EV4, entre Roscoff et Locquirec	
V45	La Véloroute 45 « La Littorale », numérotée V45 au schéma national des véloroutes et V5 au schéma régional des véloroutes et voies vertes de Bretagne, qui s'étire de Roscoff à Nantes le long du littoral du Finistère entre Roscoff et Clohars-Carnoët (Le Pouldu) avant de se poursuivre en Morbihan.	
V6 (numéro régional) / V406 (numéro national)	La V6 Bretagne de Camaret-sur-Mer à Vitré, en cours d'aménagement sur la presqu'île de Crozon et déjà aménagée sur 81 km de chemin de halage du canal de Nantes à Brest	
V7 (numéro régional) / V407 (numéro national)	La V7 Bretagne, 150km de Roscoff à Concarneau	
V2901	Véloroute départementale Quimper - Douarnenez aménagée en voie Verte entre Guengat (Ty Planche) à Douarnenez	
V2902	Véloroute départementale Quimper - Pont-L'Abbé aménagée en voie Verte entre Pluguffan (Ti Lipig) et Pont-L'Abbé	
V2903	Véloroute départementale Quimper - Fouesnant réalisée de Pleuven à Fouesnant (Beg-Meil)	

# Localisation des compteurs permanents vélos



## Evolution de la fréquentation cyclable depuis 2019 - chiffres essentiels

Pour l'année 2023, le nombre de passages de vélos relevé par les 15 compteurs permanents du Département du Finistère, opérationnels sur la période 2019-2023, fait apparaître une croissance de 40% par rapport à l'année 2019 (année de référence à 5 ans).



Pour l'année 2023 par rapport à 2022, les 17 compteurs permanents opérationnels sur ces deux années font apparaître une stabilité du nombre de passages vélo de l'ordre de 436 500, un palier semble atteint après la forte croissance post-covid.

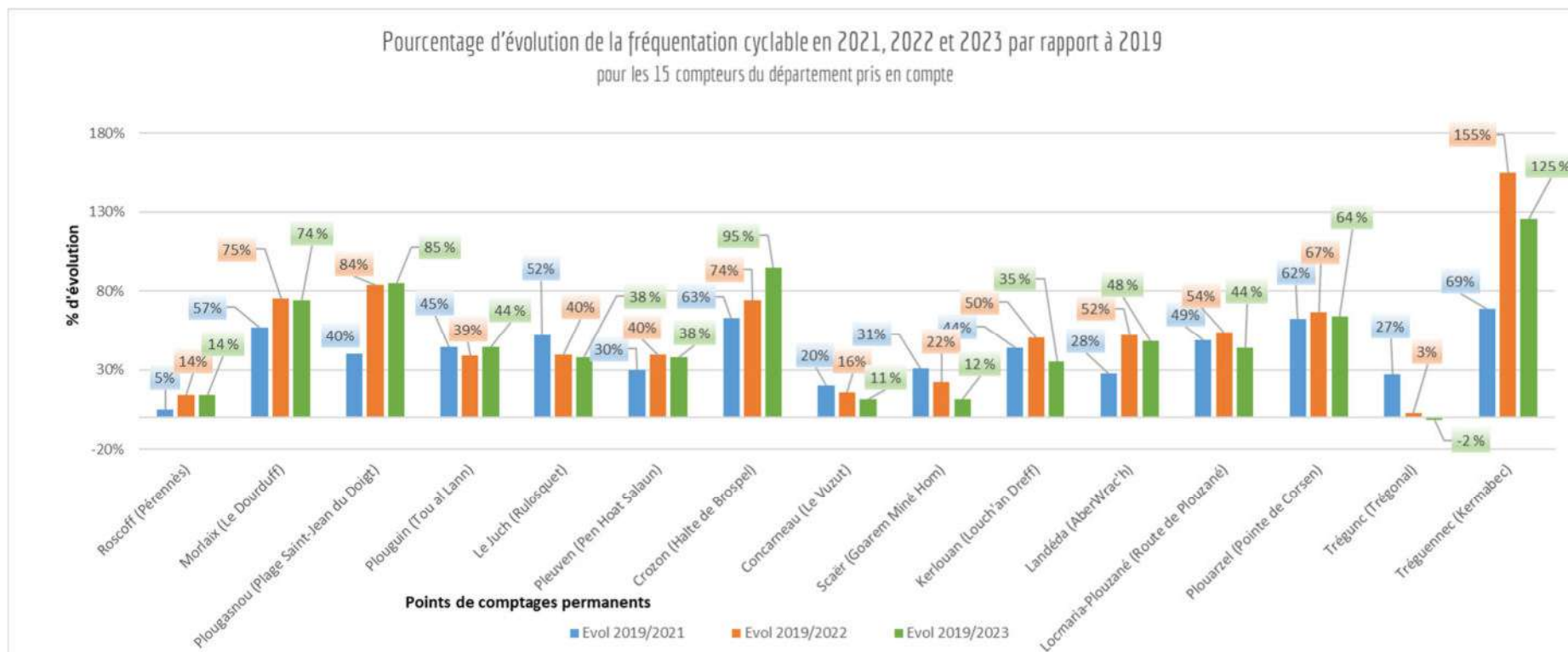
Cette stabilisation de fréquentation en 2023 peut s'expliquer notamment par des épisodes pluvieux importants voire des tempêtes sur les mois de mars-avril et octobre-novembre ainsi que par un été maussade (sur juillet-août : températures anormalement basses car toujours inférieures à 20 ° et épisodes pluvieux importants réguliers). A noter que la tempête Ciaran de début novembre 2023 a nécessité la fermeture totale des voies vertes départementales de novembre au 22 décembre 2023 pour les sécuriser.

Au niveau national, le bilan 2023 de la Plateforme nationale des fréquentations (PNF) mentionne que la fréquentation cyclable a augmenté de 5 % en 2023 par

rapport à 2022 et de 37 % par rapport à 2019.

La croissance de la fréquentation cyclable en Finistère a donc été plus forte qu'au niveau national entre 2019 et 2023 mais s'est stabilisée entre 2022 et 2023.

Ci-dessous, figurent les pourcentages d'évolution de la fréquentation cyclable des compteurs vélo du Département du Finistère entre 2019 et 2021 (en bleu), entre 2019 et 2022 (en orange) et entre 2019 et 2023 (en vert).



Les plus fortes croissances de fréquentation cyclable concernent le compteur de Tréguennec sur la Véloroute La Littorale-V45 en Baie d'Audierne, le compteur de l'itinéraire V6/V406 à Crozon sur lequel de nouvelles sections ont été ouvertes depuis 2020 entre Camaret/Le Fret et Crozon, et les compteurs de Plougasnou et de Morlaix - Le Dourduff situés sur La Vélomaritime – EuroVelo 4, dont les retombées des efforts de promotion depuis 2019 dans le cadre du Comité d'itinéraire La Vélomaritime portent leurs fruits.

Le seul compteur montrant une régression constante de fréquentation depuis 2019 est celui de Trégunc, situé sur la RD1 équipée seulement de bandes cyclables, ce qui ne parvient peut-être pas à convaincre les cyclistes d'un niveau de sécurisation suffisant au regard du niveau de trafic routier de cette route.

## Fréquentation cyclable annuelle en 2023 et variations saisonnières et hebdomadaires

Les tableaux et graphiques suivants donnent les fréquentations cyclables mensuelles et annuelles des compteurs vélo, en nombre total de passages vélo sur 7 jours de la semaine (ci-dessous), puis du lundi au vendredi uniquement (p. 40) et les samedis-dimanches uniquement (p. 41).

Les compteurs qui enregistrent le plus de passages de vélos en 2023 sont :

### **Pont-l'Abbé**

*(Piste cyclable de la RD2*

*Pont-l'Abbé / Loctudy),*

**59 647 passages**

### **Locmaria-Plouzané**

*(Piste cyclable Locmaria-*

*Plouzané / Plouzané)*

**53 715 passages**

### **Concarneau**

*(Voie verte V7/V407,*

*sortie nord de la ville)*

**37 626 passages**

### **Pleuven**

*(Piste cyclable Pleuven /*

*Fouesnant)*

**35 117 passages**

### **Le Juch**

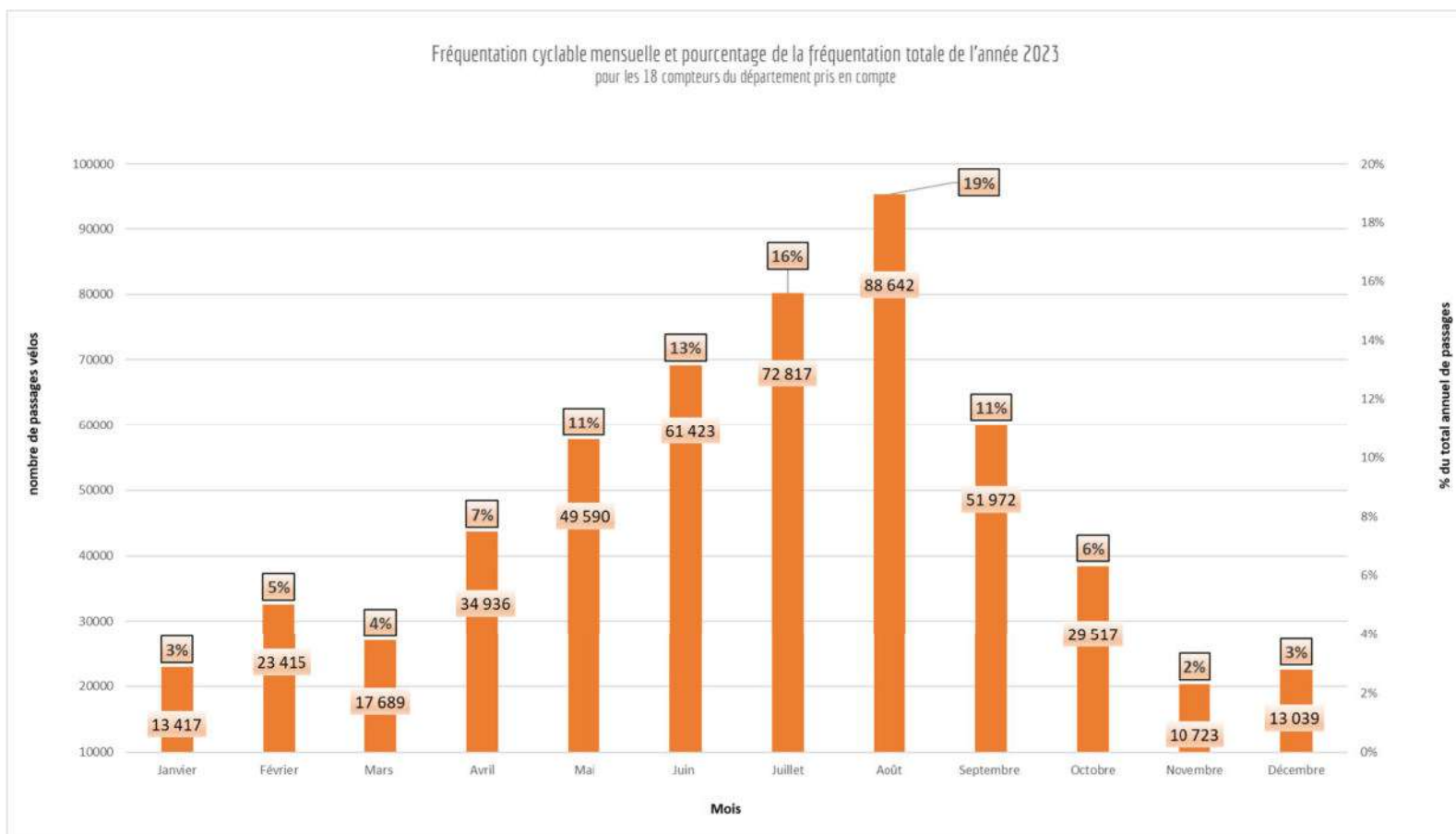
*(Voie verte – itinéraire 2901*

*Guengat et Douarnenez)*

**35 031 passages**

Commune	Sens	Janvier	Février	Mars	Avril	Mai	Juin	Juillet	Août	Septembre	Octobre	Novembre	Décembre	TOTAL
Roscoff (Pérennès)	Cumulés	283	479	438	1009	2045	2834	3540	4560	2583	816	234	245	19066
Morlaix (Le Dourduff)	Vers Plougasnou	118	211	120	264	533	736	934	1307	497	260	63	98	5141
	Vers Morlaix	71	152	117	325	547	819	1061	1282	486	207	53	93	5213
	Cumulés	189	363	237	589	1080	1555	1995	2589	983	467	116	191	10354
Plougasnou (Plage Saint Jean du Doigt)	Vers Locquirec	79	144	100	252	437	592	792	965	474	196	52	68	4151
	Vers Morlaix	119	250	177	391	692	922	1307	1782	813	327	98	122	7000
	Cumulés	198	394	277	643	1129	1514	2099	2747	1287	523	150	190	11151
Plouguin (Toull al Lann)	Vers Ploudalmézeau	261	396	273	436	510	498	565	684	480	496	216	194	5009
	Vers Plouguin	331	424	387	535	642	720	844	858	616	574	277	277	6485
	Cumulés	592	820	660	971	1152	1218	1409	1542	1096	1070	493	471	11494
Le Juch (Rulosquet)	Cumulés	1018	2142	1525	3062	4375	4875	4886	5714	3775	2607	123	929	35031
Pont L'Abbé (Bringal Huella)	Cumulés	970	1903	1447	2730	3363	3818	4215	4935	3182	2177	740	896	30376
Pleuven (Pen Hoat Salaun)	Cumulés	1189	1822	1740	2664	3797	5187	4736	4877	3817	2543	1260	1485	35117
Crozon (Halte de Brospeil)	Cumulés	699	1305	926	2138	3091	4172	4846	6561	3392	1855	509	736	30230
Concarneau (Le Vuzut)	Vers Concarneau	442	1071	735	1606	2358	2569	2886	3326	1964	1149	358	433	18897
	Vers Rosporden	500	1143	737	1715	2208	2478	2894	3185	1891	1175	378	425	18729
	Cumulés	942	2214	1472	3321	4566	5047	5780	6511	3855	2324	736	858	37626
Scaër (Goarem Miné Hom)	Cumulés	454	1147	565	1460	2527	2574	3075	3574	2020	1402	29	327	19154
Audierne (Ar Gannaeg)	Cumulés	151	418	301	777	1456	1975	2692	3825	1811	632	204	199	14441
Kerlouan (Louch'an Dreff)	Cumulés	561	955	609	1723	2478	3120	4969	6765	3498	1514	515	613	27320
Landéda (Aber Wrac'h)	Vers Landéda bourg	280	423	367	897	1296	1711	2652	3097	1559	717	296	319	13614
	Vers Lannilis	205	336	286	766	1207	1449	2070	2638	1299	504	194	259	11213
	Cumulés	485	759	653	1663	2503	3160	4722	5735	2858	1221	490	578	24827
Locmaria-Plouzané (Route de Plouzané)	Cumulés	2807	3843	2901	4401	5447	6679	6038	6538	5976	4354	2463	2268	53715
Plouarzel (Pointe de Corsen)	Cumulés	234	488	282	768	1109	1547	1892	2305	1454	518	174	211	10982
Trégunc (Trégonal)	Vers Pointe de Trévignon	135	224	201	414	669	975	1189	1302	762	317	96	137	6421
	Vers Tregunc bourg	119	240	170	393	670	1023	1144	1271	713	343	116	159	6361
	Cumulés	254	464	371	807	1339	1998	2333	2573	1475	660	212	296	12782
Tréguennec (Kermabec)	Cumulés	654	1097	770	1704	1905	2483	4525	6286	2249	1061	446	687	23867
Pont-L'Abbé (Giratoire An ti Kare)	Vers Loctudy	854	1365	1233	2314	3251	4018	4728	5707	3448	1898	917	928	30661
	Vers Pont L'Abbé	883	1437	1282	2192	2977	3649	4337	5298	3213	1875	912	931	28986
	Cumulés	1737	2802	2515	4506	6228	7667	9065	11005	6661	3773	1829	1859	59647

Le graphique ci-dessous présente la fréquentation cyclable mensuelle des 18 compteurs analysés en 2023 en nombre total de passage vélo et en pourcentage de la fréquentation totale annuelle.



La fréquentation cyclable est soumise à d'importantes variations saisonnières. Toutefois, contrairement aux idées reçues, la pratique du vélo n'est pas négligeable hors saison estivale : en 2023, les mois de juillet/août représentent 35% de la fréquentation totale annuelle -soit plus du tiers de celle-ci-, les 6 mois de printemps- été (d'avril à septembre) représentent 77%, soit les trois-quarts de la fréquentation annuelle. Toutefois, les 6 mois d'automne-hiver (de janvier à mars et d'octobre à décembre) représentent tout de même 23%, donc près du quart de la fréquentation annuelle.

## Fréquentation cyclable semaine (lundi-vendredi)

Commune	Sens	Janvier	Février	Mars	Avril	Mai	Juin	Juillet	Août	Septembre	Octobre	Novembre	Décembre	TOTAL	Pourcentage de la fréquentation du lundi au vendredi sur la fréquentation semaine (de 7 jours)
Roscoff (Pérennès)	Cumulés	211	315	267	541	1361	2013	2501	3267	1717	517	78	169	12957	68%
Morlaix (Le Dourduff)	Vers Plougasnou	50	102	67	129	382	516	627	949	314	164	24	77	3401	65%
	Vers Morlaix	28	68	61	167	389	545	702	926	285	112	22	67	3372	
	Cumulés	78	170	128	296	771	1061	1329	1875	599	276	46	144	6773	
Plougasnou (Plage Saint Jean du Doigt)	Vers Locquirec	60	79	59	143	310	407	531	717	312	108	16	48	2790	67%
	Vers Morlaix	83	155	86	212	444	663	863	1314	546	198	49	89	4702	
	Cumulés	143	234	145	355	754	1070	1394	2031	858	306	65	137	7492	
Plouguin (Toull al Lann)	Vers Ploudalmézeau	143	184	112	216	336	326	355	447	268	193	89	153	2822	59%
	Vers Plouguin	190	253	205	297	425	473	577	532	368	305	116	213	3954	
	Cumulés	333	437	317	513	761	799	932	979	636	498	205	366	6776	
Le Juch (Rulosquet)	Cumulés	609	1257	893	1676	2804	3228	3150	4158	2257	1526	43	629	22230	63%
Pont L'Abbé (Bringal Huella)	Cumulés	541	1042	850	1532	2243	2568	2694	3349	2027	1196	296	621	18959	62%
Pleuven (Pen Hoat Salaun)	Cumulés	862	1281	1269	1778	2771	3977	3527	3710	2725	1734	379	999	25012	71%
Crozon (Halte de Brospeil)	Cumulés	471	814	536	1209	2234	2943	3352	4763	2339	1155	114	504	20434	68%
Concarneau (Le Vuzut)	Vers Concarneau	253	611	405	900	1533	1769	1890	2374	1233	618	147	302	12035	63%
	Vers Rosporden	294	661	408	867	1416	1723	1860	2291	1217	631	166	301	11835	
	Cumulés	547	1272	813	1767	2949	3492	3750	4665	2450	1249	313	603	23870	
Scaër (Goarem Miné Hom)	Cumulés	262	568	282	738	1618	1796	1984	2515	1257	743	3	256	12022	63%
Audierne (Ar Gannaeg)	Cumulés	87	217	162	397	930	1372	1897	2732	1207	352	78	149	9580	66%
Kerlouan (Louch'an Dreff)	Cumulés	322	494	289	858	1543	1948	3445	4788	2042	768	225	462	17184	63%
Landéda (Aber Wrac'h)	Vers Landéda bourg	149	202	178	455	799	1090	1846	2217	967	374	123	220	8620	63%
	Vers Lannilis	117	185	143	353	699	925	1452	1869	816	244	82	191	7076	
	Cumulés	266	387	321	808	1498	2015	3298	4086	1783	618	205	411	15696	
Locmaria-Plouzané (Route de Plouzané)	Cumulés	2079	2656	2031	2800	3864	4860	4377	4820	4040	2841	597	1574	36539	68%
Plouarzel (Pointe de Corsen)	Cumulés	138	234	149	414	696	960	1273	1720	928	214	82	145	6953	63%
Trégunc (Trégonal)	Vers Pointe de Trévignon	85	139	114	227	425	686	815	956	523	177	20	94	4261	67%
	Vers Trégunc bourg	71	144	97	218	464	762	771	952	493	179	40	112	4303	
	Cumulés	156	283	211	445	889	1448	1586	1908	1016	356	60	206	8564	
Tréguennec (Kermabec)	Cumulés	396	660	474	1111	1278	1660	3179	4601	1339	589	129	489	15905	67%
Pont-L'Abbé (Giratoire An ti Kare)	Vers Loctudy	569	848	801	1359	2222	2762	3377	4257	2344	1210	269	648	20666	68%
	Vers Pont L'Abbé	578	879	838	1309	2055	2597	3111	4034	2176	1219	281	640	19717	
	Cumulés	1147	1727	1639	2668	4277	5359	6488	8291	4520	2429	550	1288	40383	

La pratique cyclable du lundi au vendredi varie, en pourcentage de la pratique de l'ensemble de la semaine (de 7 jours), entre 59 % et 71% selon les compteurs. Ceux dont la pratique cyclable du lundi au vendredi est la plus élevée (supérieure ou égale à 68%) sont les suivants : Pleuven (piste cyclable entre Pleuven et Fouesnant), Roscoff (entre Roscoff et St-Pol-de-Léon), Crozon (voie verte), Pont-l'Abbé (Piste cyclable de la RD2 entre Loctudy et Pont-l'Abbé près du giratoire d'An ti Kare), Locmaria-Plouzané (piste cyclable entre Locmaria-Plouzané et Plouzané). Ils attestent généralement d'une pratique vélo pour les déplacements du quotidien plus forte (trajets domicile/travail, domicile/collège).



## Fréquentation cyclable week-end (samedi et dimanche)

Commune	Sens	Janvier	Février	Mars	Avril	Mai	Juin	Juillet	Août	Septembre	Octobre	Novembre	Décembre	TOTAL	Pourcentage de la fréquentation du lundi au vendredi sur la fréquentation semaine (de 7 jours)
Roscoff (Pérennès)	Cumulés	72	164	171	468	684	821	1039	1293	866	299	156	76	6109	32%
Moriaix (Le Dourduff)	Vers Plougasnou	68	109	53	135	151	220	307	358	183	96	39	21	1740	35%
	Vers Morlaix	43	84	56	158	158	274	359	356	201	95	31	26	1841	
	Cumulés	111	193	109	293	309	494	666	714	384	191	70	47	3581	
Plougasnou (Plage Saint Jean du Doigt)	Vers Locquirec	19	65	41	109	127	185	261	248	162	88	36	20	1361	33%
	Vers Morlaix	36	95	91	179	248	259	444	468	267	129	49	33	2298	
	Cumulés	55	160	132	288	375	444	705	716	429	217	85	53	3659	
Plouguin (Toull al Lann)	Vers Ploudalmézeau	118	212	161	220	174	172	210	237	212	303	127	41	2187	41%
	Vers Plouguin	141	171	182	238	217	247	267	326	248	269	161	64	2531	
	Cumulés	259	383	343	458	391	419	477	563	460	572	288	105	4718	
Le Juch (Rulosquet)	Cumulés	409	885	632	1386	1571	1647	1736	1556	1518	1081	80	300	12801	37%
Pont L'Abbé (Bringal Huella)	Cumulés	429	861	597	1198	1120	1250	1521	1586	1155	981	444	275	11417	38%
Pleuven (Pen Hoat Salaun)	Cumulés	327	541	471	886	1026	1210	1209	1167	1092	809	881	486	10105	29%
Crozon (Halte de Brospeil)	Cumulés	228	491	390	929	857	1229	1494	1798	1053	700	395	232	9796	32%
Concarneau (Le Vuzut)	Vers Concarneau	189	460	330	706	825	800	996	952	731	531	211	131	6862	37%
	Vers Rosporden	206	482	329	848	792	755	1034	894	674	544	212	124	6894	
	Cumulés	395	942	659	1554	1617	1555	2030	1846	1405	1075	423	255	13756	
Scaër (Goarem Miné Hom)	Cumulés	192	579	283	722	909	778	1091	1059	763	659	26	71	7132	37%
Audierne (Ar Gannaeg)	Cumulés	64	201	139	380	526	603	795	1093	604	280	126	50	4861	34%
Kerlouan (Louch'an Dreff)	Cumulés	239	461	320	865	935	1172	1524	1977	1456	746	290	151	10136	37%
Landéda (Aber Wrac'h)	Vers Landéda bourg	131	221	189	442	497	621	806	880	592	343	173	99	4994	37%
	Vers Lannilis	88	151	143	413	508	524	618	769	483	260	112	68	4137	
	Cumulés	219	372	332	855	1005	1145	1424	1649	1075	603	285	167	9131	
Locmaria-Plouzané (Route de Plouzané)	Cumulés	728	1187	870	1601	1583	1819	1661	1718	1936	1513	1866	694	17176	32%
Plouarzel (Pointe de Corsen)	Cumulés	96	254	133	354	413	587	619	585	526	304	92	66	4029	37%
Tregunc (Trégonal)	Vers Pointe de Trévignon	50	85	87	187	244	289	374	346	239	140	76	43	2160	33%
	Vers Tregunc bourg	48	96	73	175	206	261	373	319	220	164	76	47	2058	
	Cumulés	98	181	160	362	450	550	747	665	459	304	152	90	4218	
Tréguennec (Kermabec)	Cumulés	258	437	296	593	627	823	1346	1685	910	472	317	198	7962	33%
Pont-L'Abbé (Giratoire An ti Kare)	Vers Loctudy	285	517	432	955	1029	1256	1351	1450	1104	688	648	280	9995	32%
	Vers Pont L'Abbé	305	558	444	883	922	1052	1226	1264	1037	656	631	291	9269	
	Cumulés	590	1075	876	1838	1951	2308	2577	2714	2141	1344	1279	571	19264	

La pratique cyclable des jours de week-end varie, en pourcentage de la pratique de l'ensemble de la semaine (de 7 jours), entre 29% et 41% selon les compteurs. Ceux qui enregistrent la pratique cyclable du week-end est la plus élevée (plus de 37%) sont des compteurs implantés sur voie verte (Scaër, Le Juch, Pont-l'Abbé sur la voie verte reliant Pluguffan, Concarneau) ou en proximité littorale (Plouguin, Plouarzel, Kerlouan, Landéda).

## Tableaux de bord de la fréquentation cyclable de chaque compteur vélo fixe et météorologie de l'année 2023

Les pages suivantes présentent les tableaux de bord des compteurs vélo analysés pour l'année 2023.

Ils fournissent sur les graphiques la fréquentation cyclable journalière en nombre de passages vélo (diagramme en bâton en vert), la température moyenne en degré (courbe rouge), et les précipitations journalières en millimètres.

La fréquentation cyclable est soumise à d'importantes variations saisonnières. Elle est également fortement influencée par les variations météorologiques. On constate notamment que la fréquentation vélo baisse fortement lors des épisodes de fortes précipitations. Les variations de températures semblent avoir une moindre influence sur celle-ci.

Au-dessous des graphiques, figurent les chiffres clés 2023 suivants pour chaque compteur :

- Moyenne journalière en nombre de passages vélo sur les jours de la semaine (du lundi au vendredi)
- Moyenne journalière en nombre de passages vélo sur les jours du week-end (samedi et dimanche)
- Nombre de passages vélo journalier maximum enregistré et date de ce jour où le compteur a été le plus fréquenté par les cyclistes.

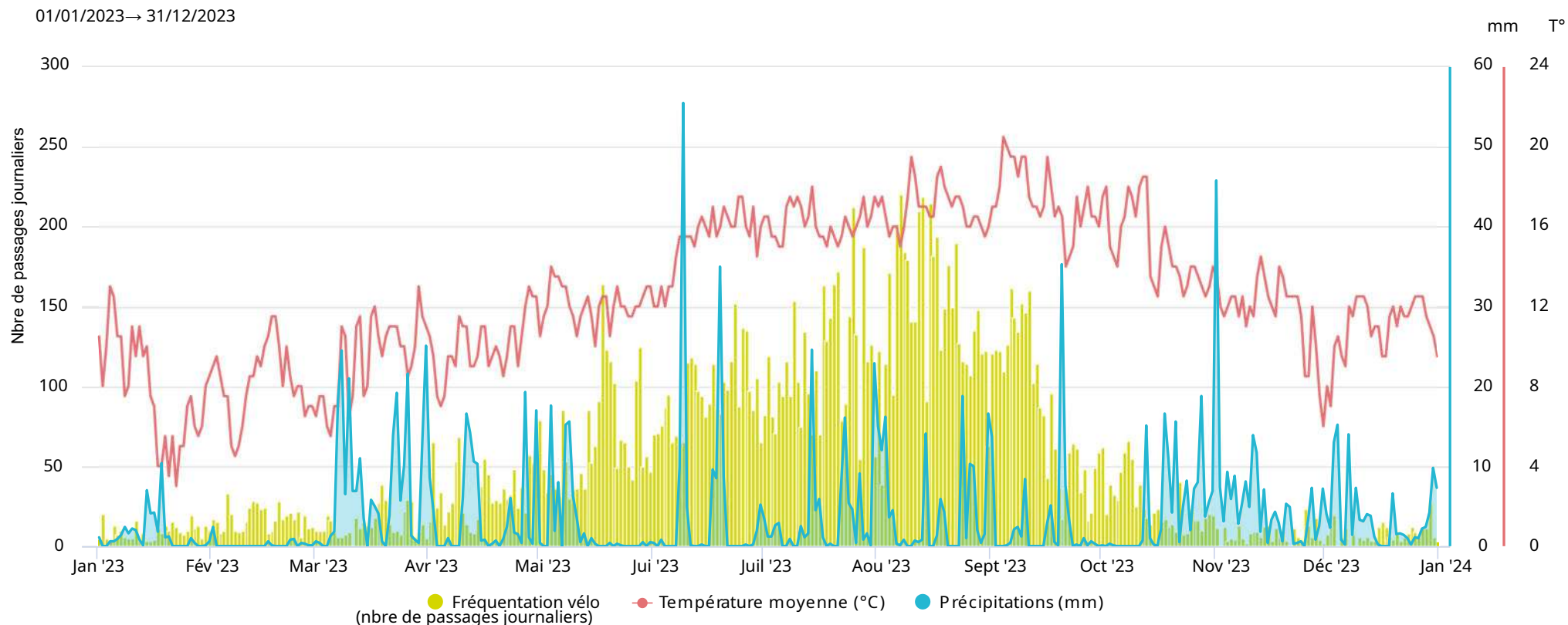
Les chiffres records constatés dans ces tableaux de bords :

**Moyenne journalière en semaine (du lundi au vendredi) la plus élevée** : compteur de **Pont-l'Abbé (Giratoire An Ti Kare)** avec **158 passages vélo**.

**Moyenne journalière sur le week-end (samedi et dimanche) la plus élevée** : compteur de **Pont-l'Abbé (Giratoire An Ti Kare)** avec **177 passages vélo**.

**Maximum journalier de passages vélo (jour de pointe)** : compteur de **Pont-l'Abbé (Giratoire An Ti Kare)** avec **687 passages enregistrés le jeudi 17 août 2023**.

# Roscoff (Pérennès)



## Semaine : L à V

01/01/2023 → 31/12/2023

Moyenne journalière

50

## Week-end : S et D

01/01/2023 → 31/12/2023

Moyenne journalière

58

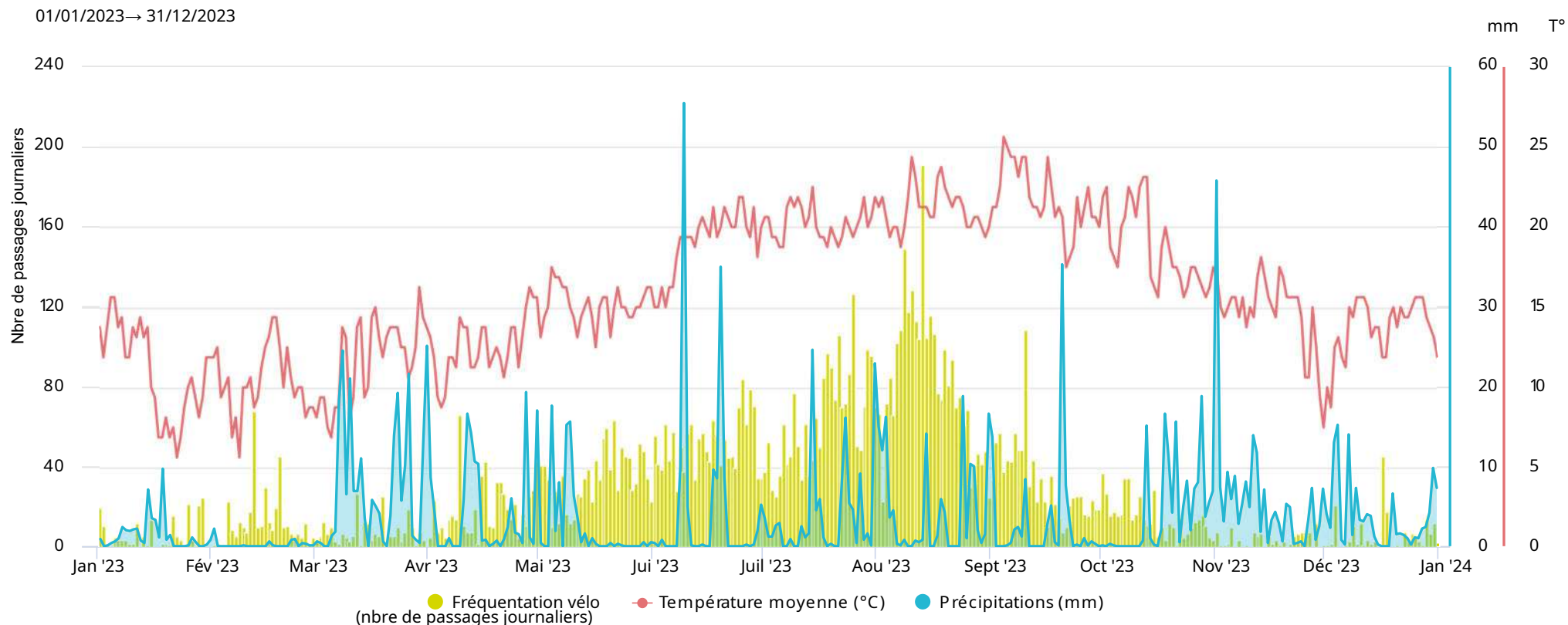
## Jour le plus fréquenté

Jour de pointe

lundi  
7 août 2023

220

# Morlaix (Le Dourduff)



## Semaine : L à V

01/01/2023 → 31/12/2023

Moyenne journalière

26

## Week-end : S et D

01/01/2023 → 31/12/2023

Moyenne journalière

35

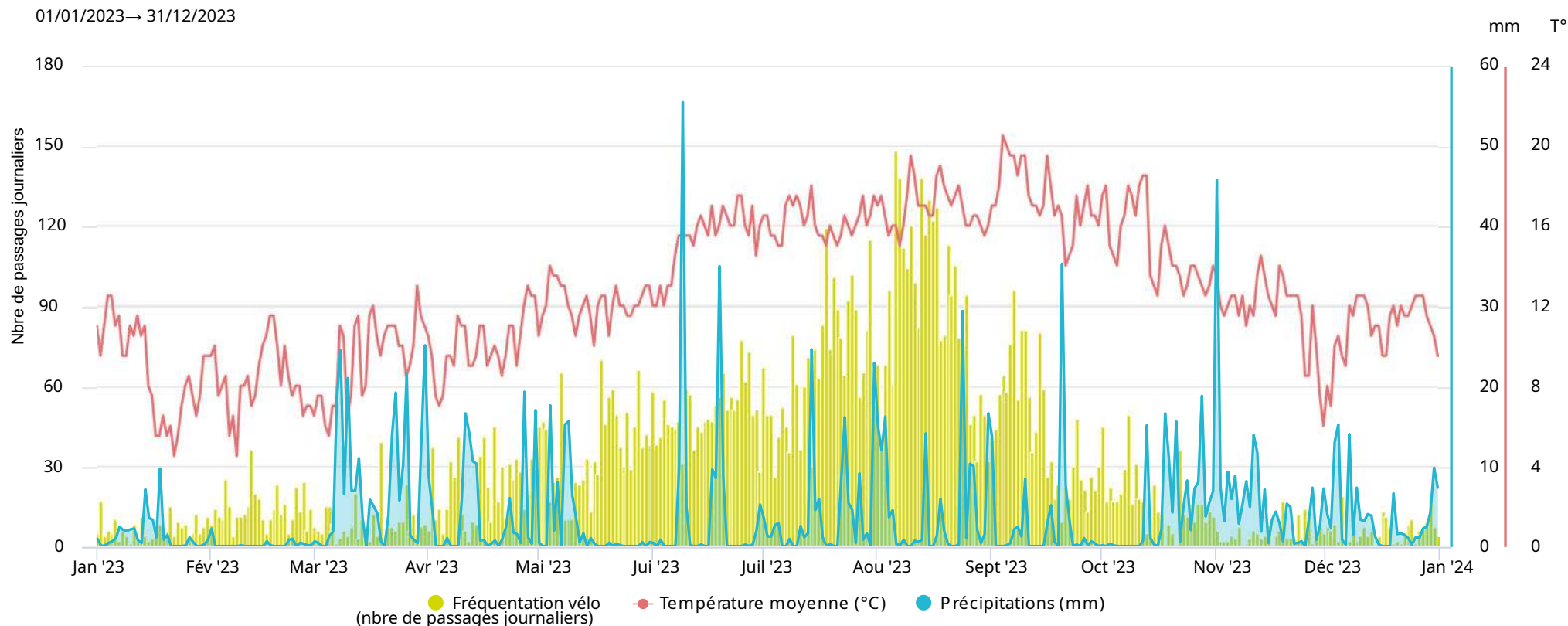
## Jour le plus fréquenté

Jour de pointe

dimanche  
13 août 2023

191

# Plougasnou (Plage Saint Jean-du-Doigt)



## Semaine : L à V

01/01/2023 → 31/12/2023

Moyenne journalière

29

## Week-end : S et D

01/01/2023 → 31/12/2023

Moyenne journalière

35

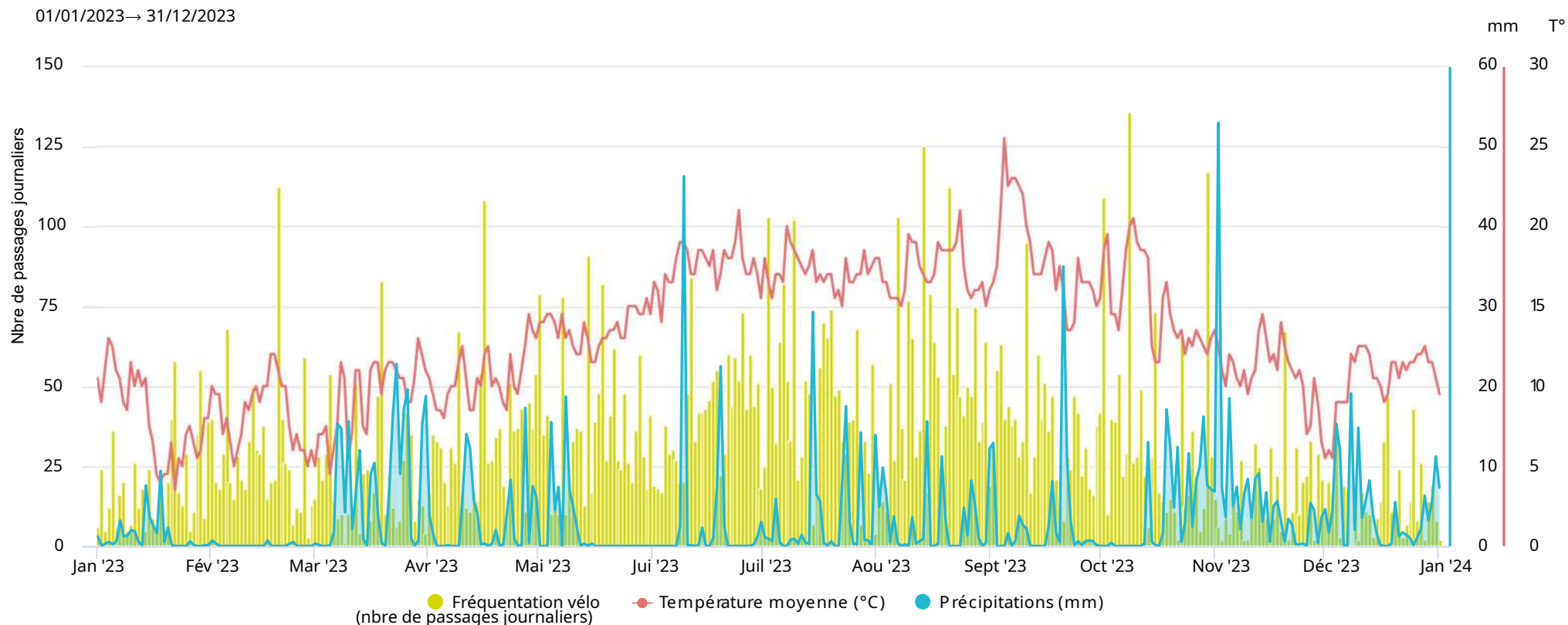
## Jour le plus fréquenté

Jour de pointe

dimanche  
6 août 2023

148

# Plouguin (Toull al Lann)



## Semaine : L à V

01/01/2023 → 31/12/2023

Moyenne journalière

26

## Week-end : S et D

01/01/2023 → 31/12/2023

Moyenne journalière

45

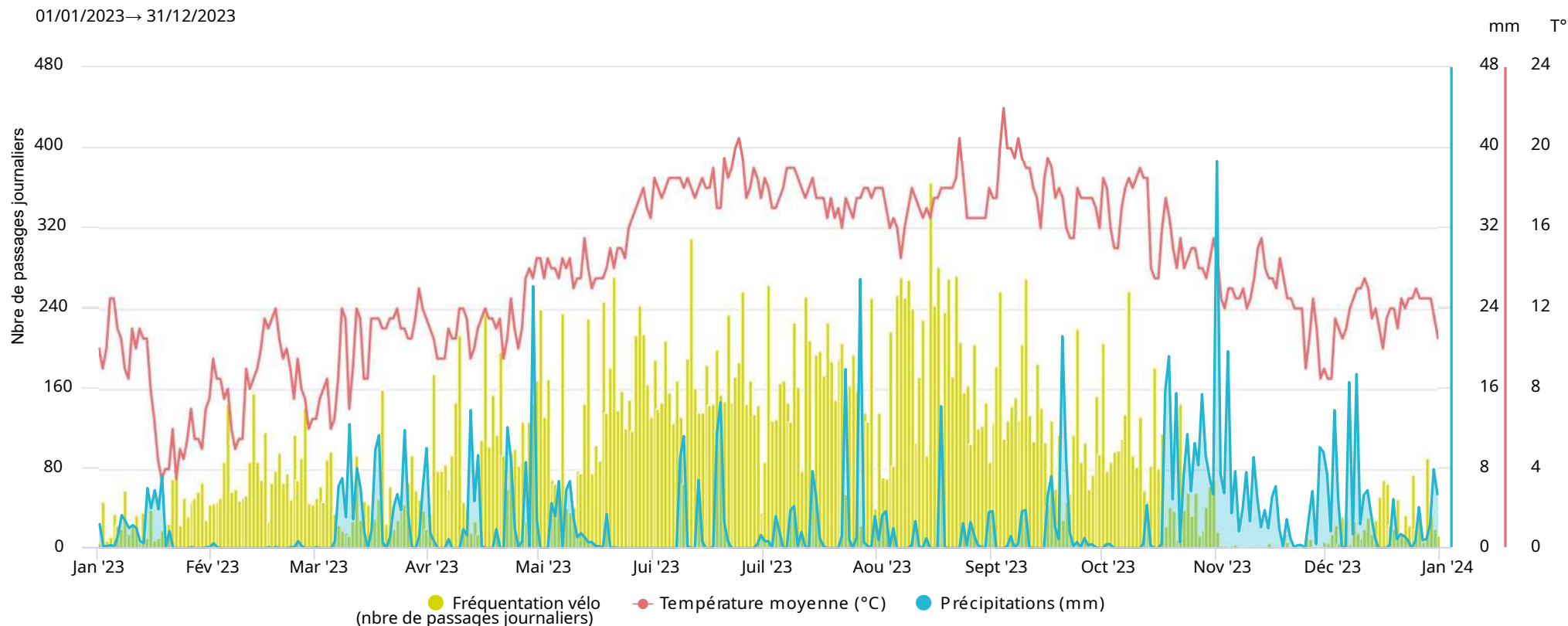
## Jour le plus fréquenté

Jour de pointe

dimanche  
8 oct. 2023

136

# Le Juch (Rulosquet)



## Semaine : L à V

01/01/2023 → 31/12/2023

Moyenne journalière

86

## Week-end : S et D

01/01/2023 → 31/12/2023

Moyenne journalière

122

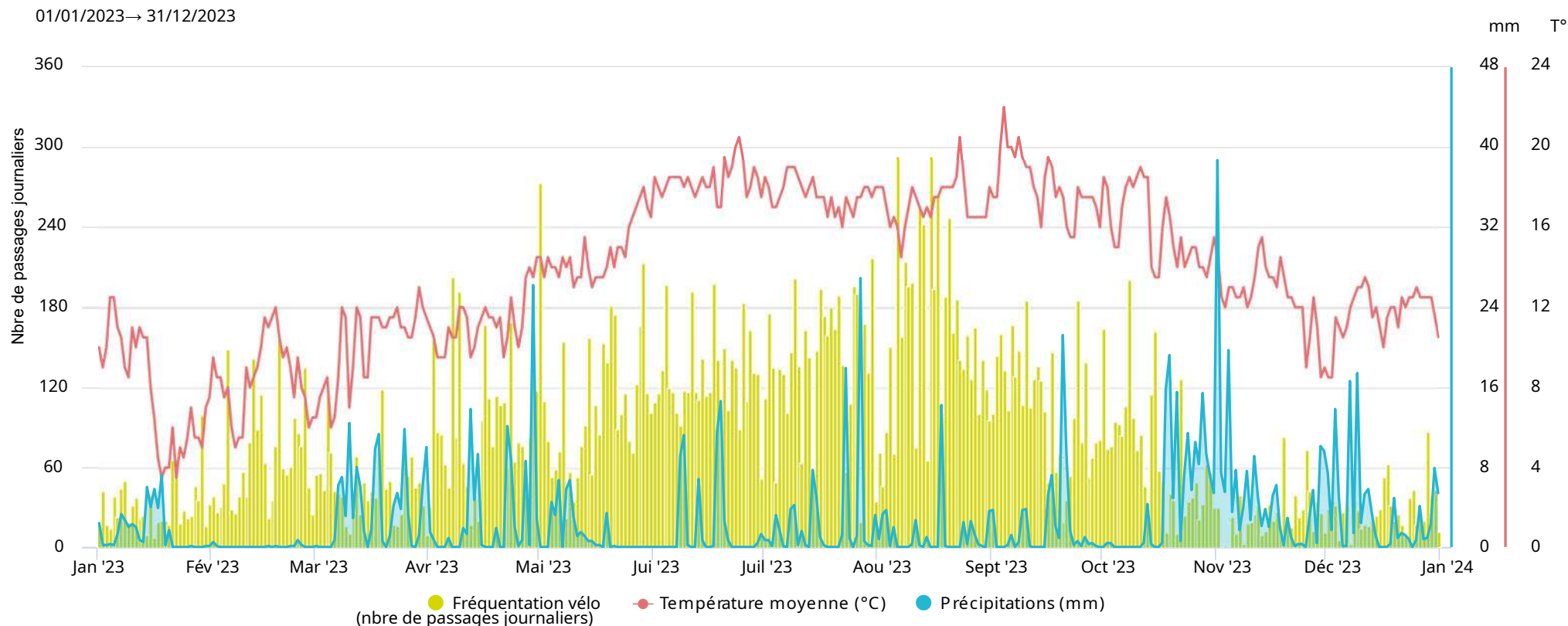
## Jour le plus fréquenté

Jour de pointe

mardi  
15 août 2023

365

# Pont-L'Abbé (Bringall Huella)



## Semaine : L à V

01/01/2023 → 31/12/2023

Moyenne journalière

73

## Week-end : S et D

01/01/2023 → 31/12/2023

Moyenne journalière

108

## Jour le plus fréquenté

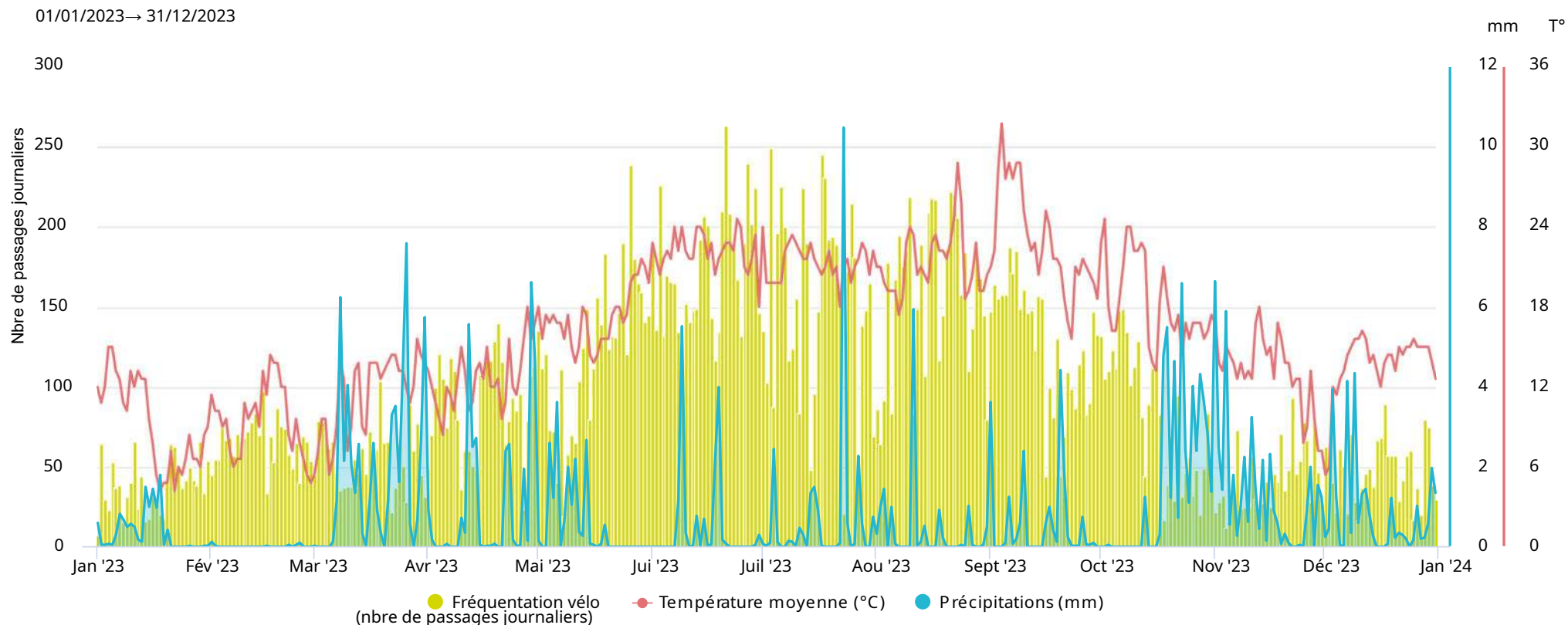
Jour de pointe

dimanche  
6 août 2023

293



# Pleuven (Pen Hoat Salaun)



## Semaine : L à V

01/01/2023 → 31/12/2023

Moyenne journalière

98

## Week-end : S et D

01/01/2023 → 31/12/2023

Moyenne journalière

91

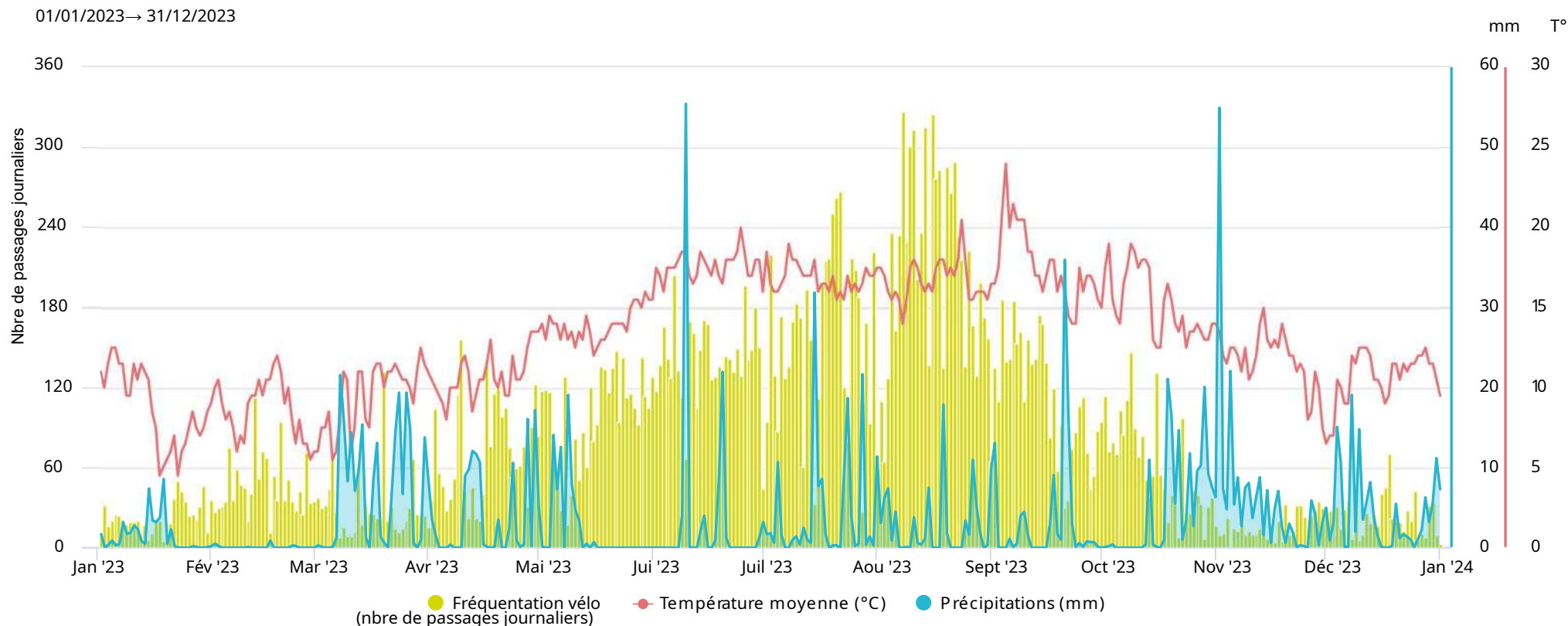
## Jour le plus fréquenté

Jour de pointe

mercredi  
21 juin 2023

264

# Crozon (Halte de Brospel)



## Semaine : L à V

01/01/2023 → 31/12/2023

Moyenne journalière

80

## Week-end : S et D

01/01/2023 → 31/12/2023

Moyenne journalière

91

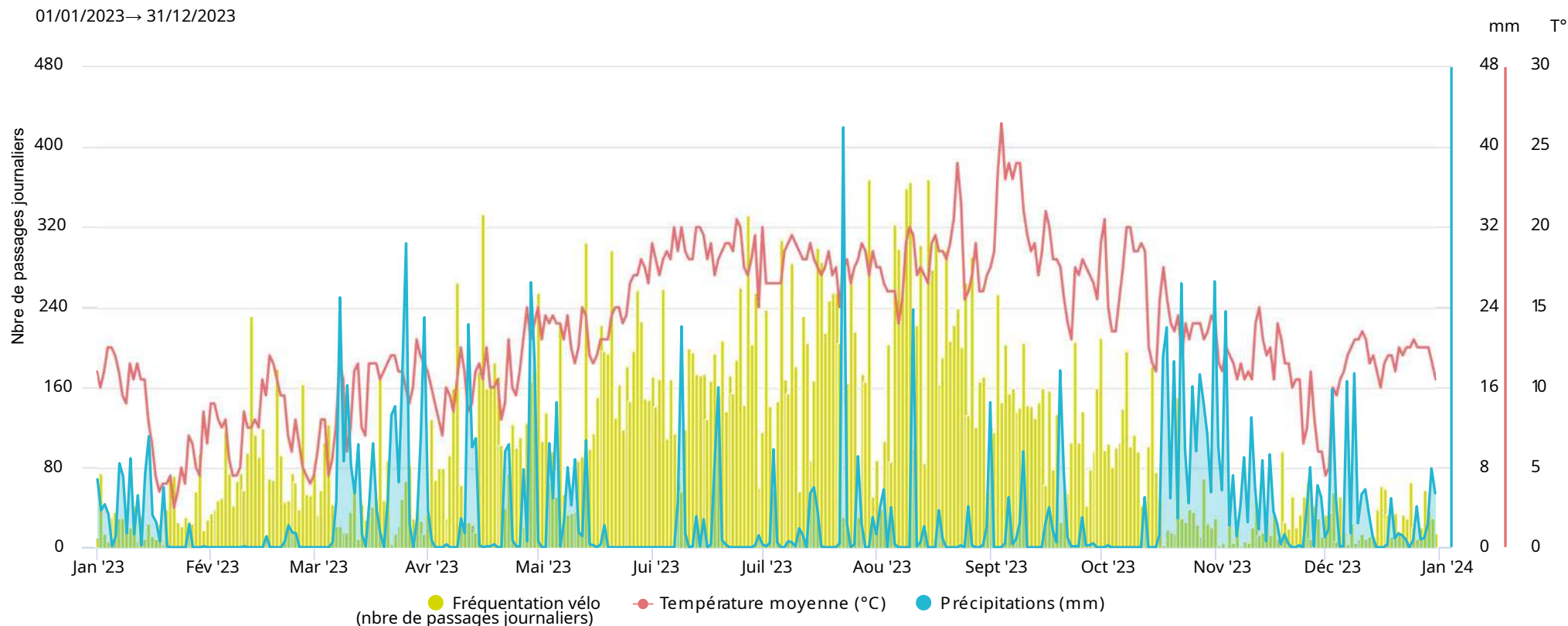
## Jour le plus fréquenté

Jour de pointe

lundi  
7 août 2023

327

# Concarneau (Le Vuzut)



## Semaine : L à V

01/01/2023 → 31/12/2023

Moyenne journalière

92

## Week-end : S et D

01/01/2023 → 31/12/2023

Moyenne journalière

131

## Jour le plus fréquenté

Jour de pointe

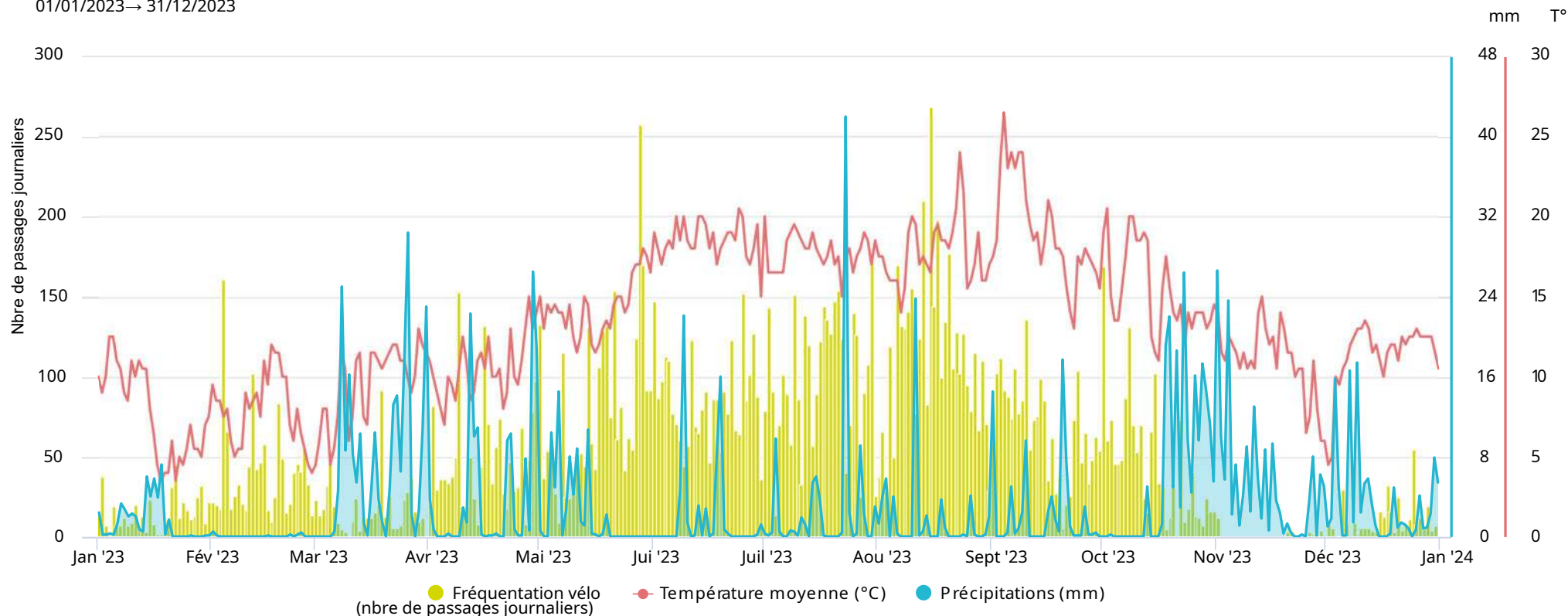
dimanche  
30 juil. 2023

368

# Scaër (Goarem Miné Hom)

## Météo

01/01/2023 → 31/12/2023



## Semaine : L à V

01/01/2023 → 31/12/2023

Moyenne journalière

46

## Week-end : S et D

01/01/2023 → 31/12/2023

Moyenne journalière

68

## Jour le plus fréquenté

Jour de pointe

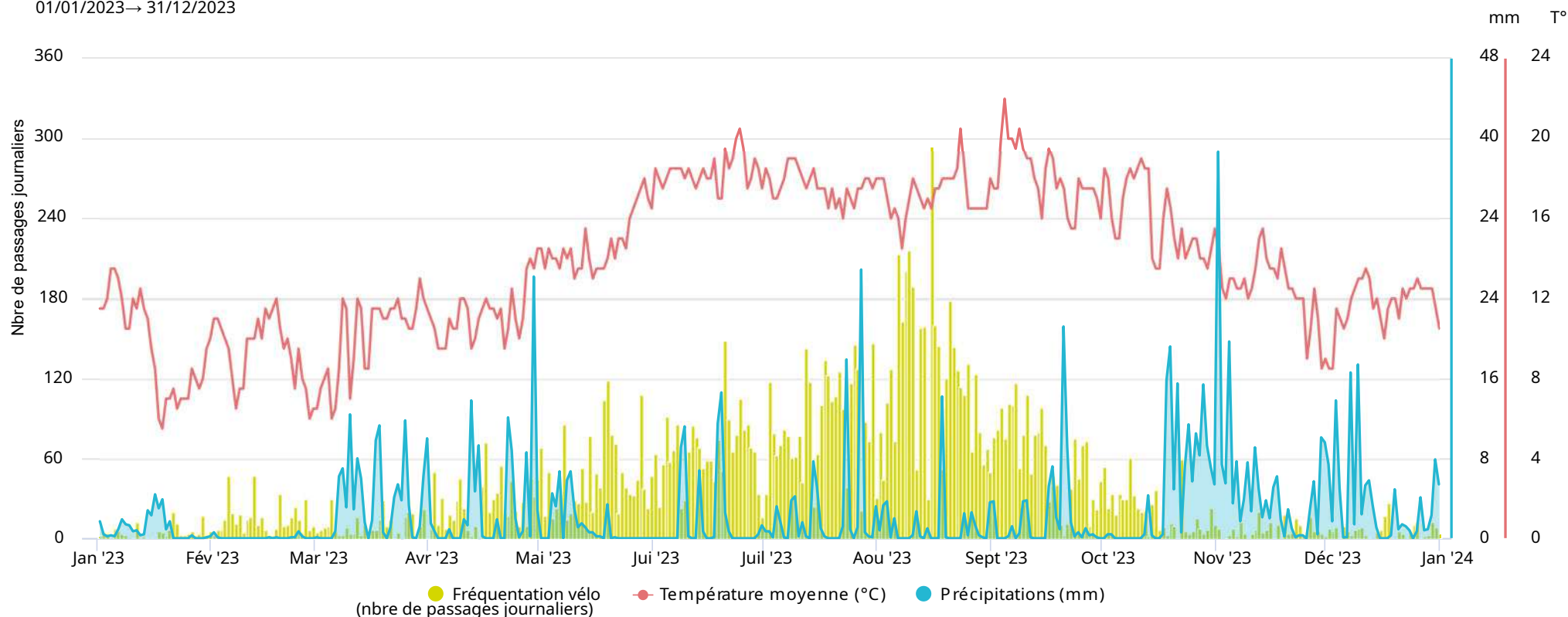
mardi  
15 août 2023

269

# Audierne (Ar Gannaeg)

## Météo

01/01/2023 → 31/12/2023



### Semaine : L à V

01/01/2023 → 31/12/2023

Moyenne journalière

37

### Week-end : S et D

01/01/2023 → 31/12/2023

Moyenne journalière

46

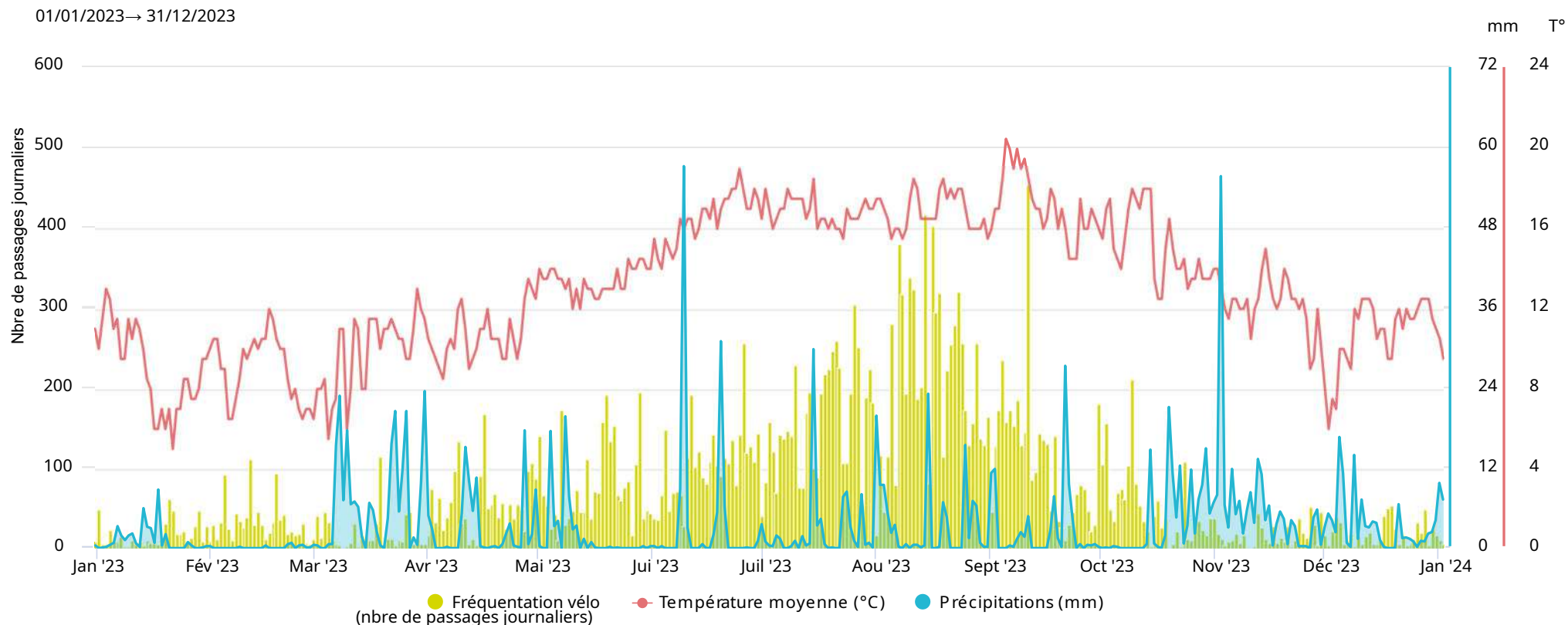
### Jour le plus fréquenté

mardi  
15 août 2023

Jour de pointe

294

# Kerlouan (Louc'h an Deff)



## Semaine : L à V

01/01/2023 → 31/12/2023

Moyenne journalière

66

## Week-end : S et D

01/01/2023 → 31/12/2023

Moyenne journalière

97

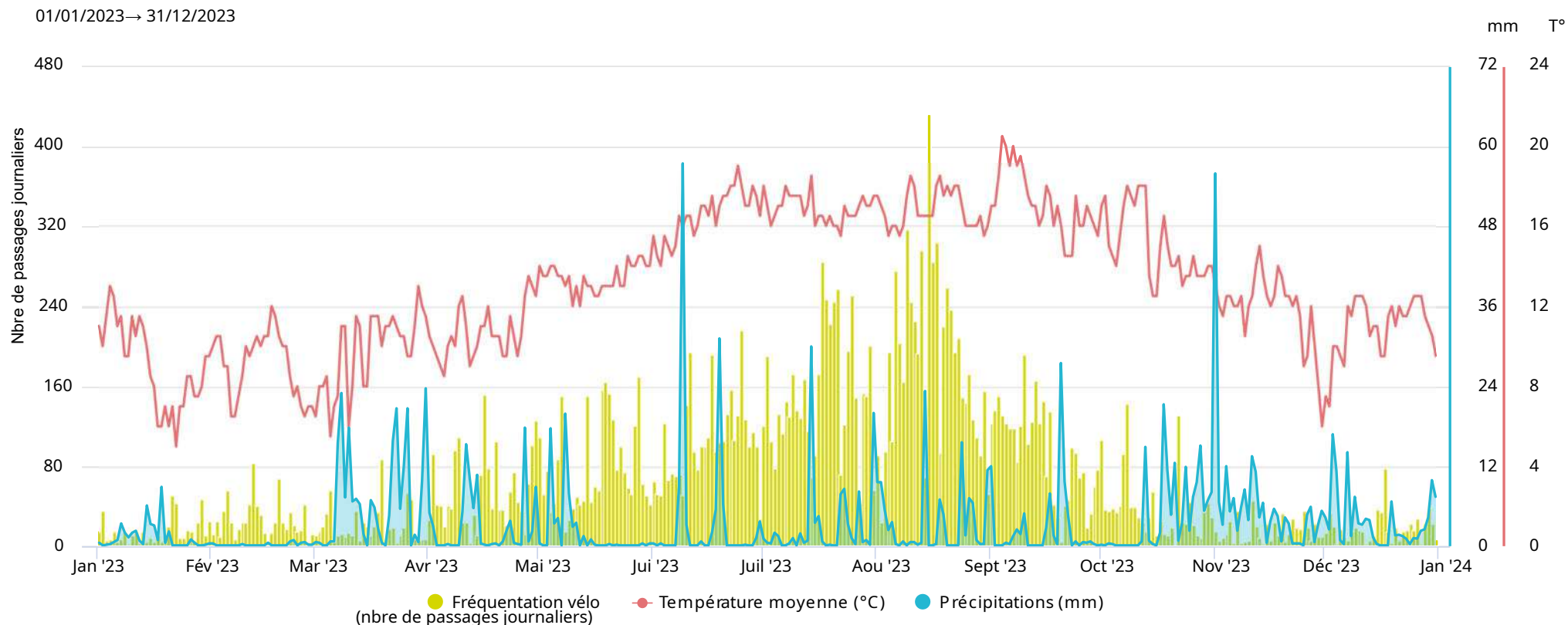
## Jour le plus fréquenté

Jour de pointe

dimanche  
10 sept. 2023

455

# Landéda (Bel Air)



## Semaine : L à V

01/01/2023 → 31/12/2023

Moyenne journalière

60

## Week-end : S et D

01/01/2023 → 31/12/2023

Moyenne journalière

87

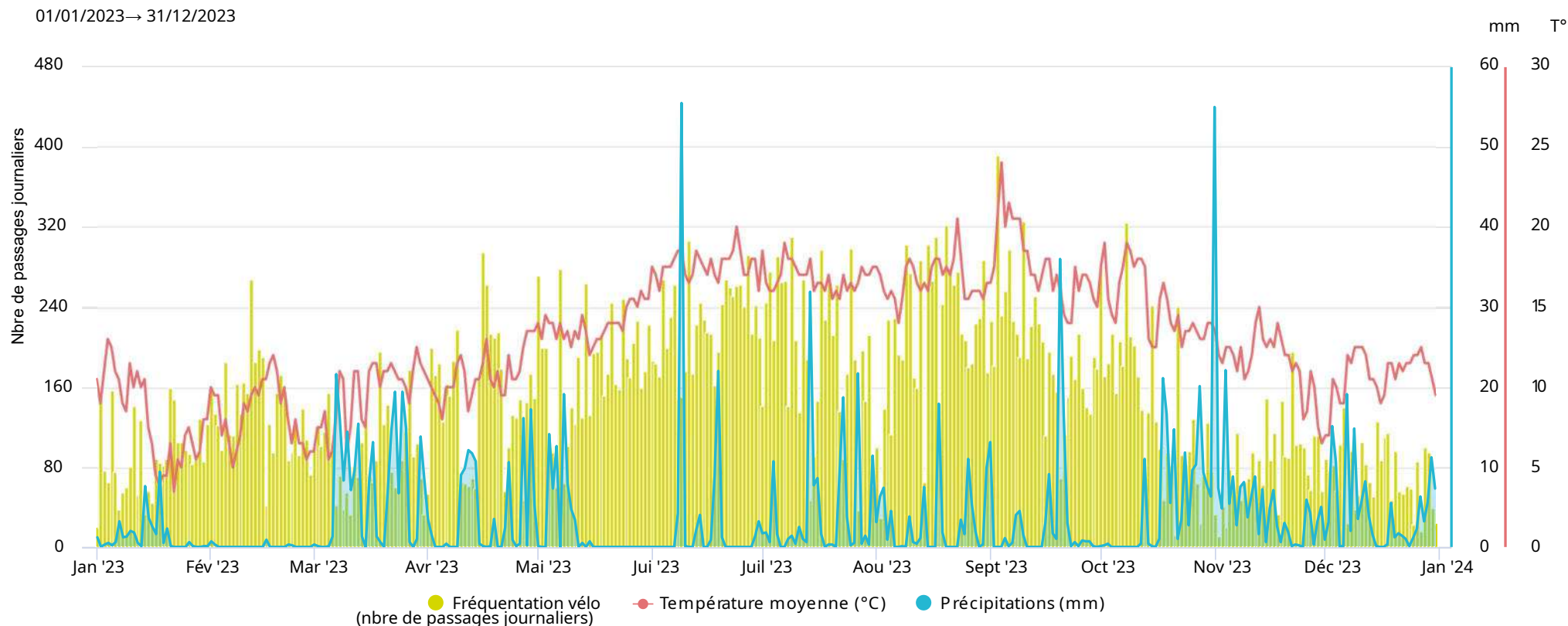
## Jour le plus fréquenté

Jour de pointe

mardi  
15 août 2023

433

# Locmaria-Plouzané (Lanhir)



## Semaine : L à V

01/01/2023 → 31/12/2023

Moyenne journalière

146

## Week-end : S et D

01/01/2023 → 31/12/2023

Moyenne journalière

151

## Jour le plus fréquenté

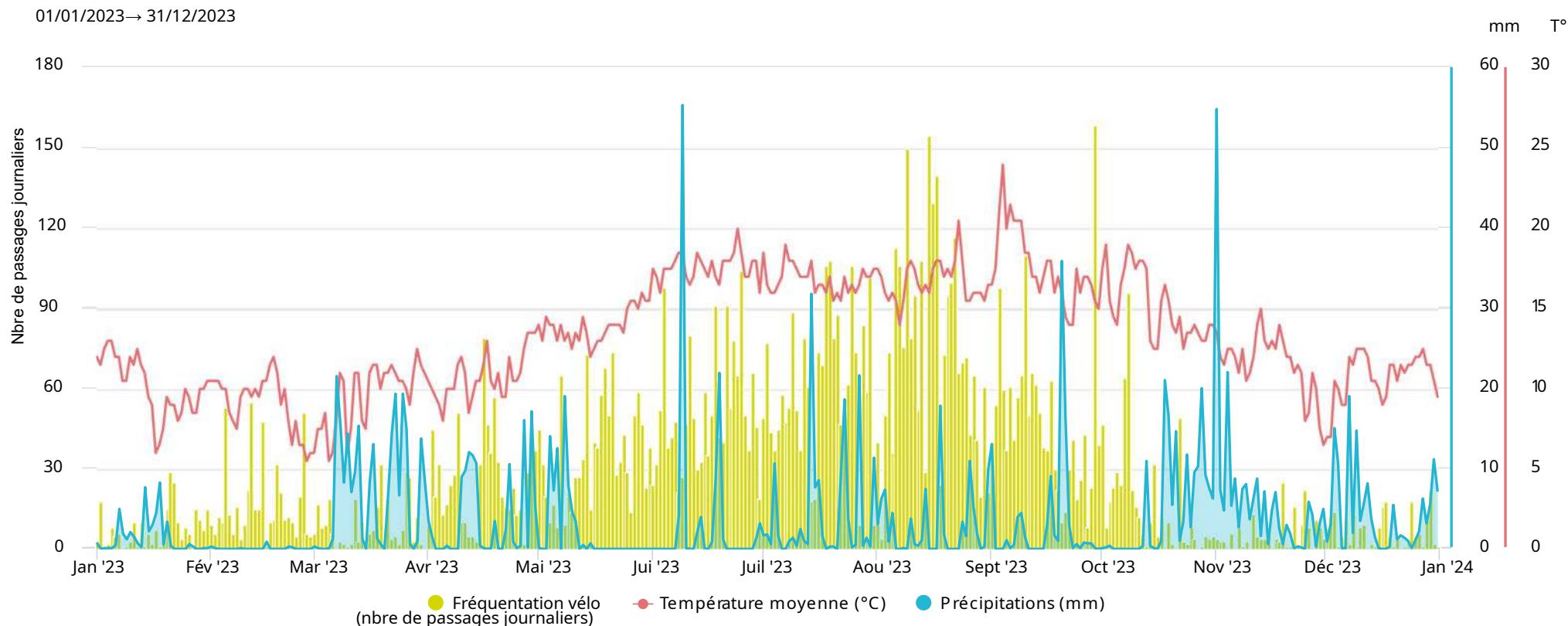
Jour de pointe

dimanche  
3 sept. 2023

391



# Plouarzel (Pointe de Corsen)



## Semaine : L à V

01/01/2023 → 31/12/2023

Moyenne journalière

27

## Week-end : S et D

01/01/2023 → 31/12/2023

Moyenne journalière

39

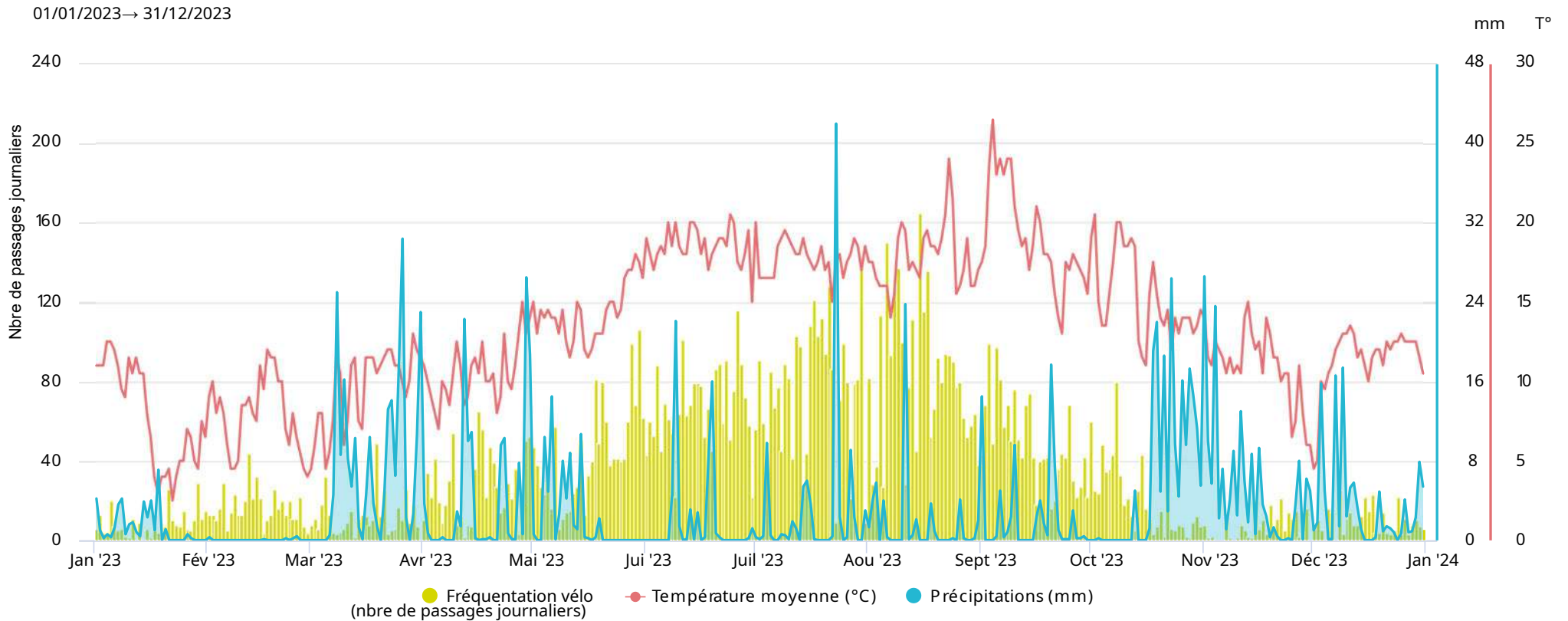
## Jour le plus fréquenté

Jour de pointe

vendredi  
29 sept. 2023

159

# Trégunc (Trégonal)



## Semaine : L à V

01/01/2023 → 31/12/2023

Moyenne journalière

33

## Week-end : S et D

01/01/2023 → 31/12/2023

Moyenne journalière

39

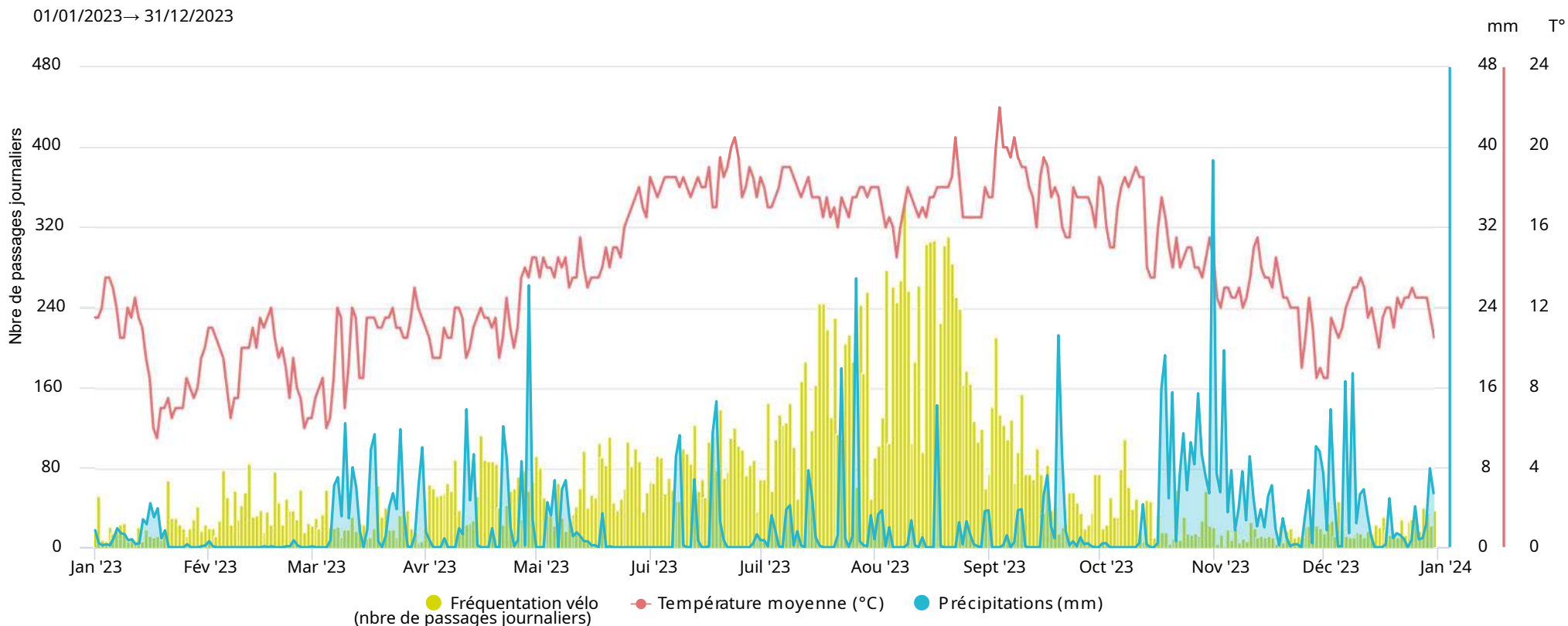
## Jour le plus fréquenté

Jour de pointe

mardi  
15 août 2023

165

# Tréguennec (Kermabec)



## Semaine : L à V

01/01/2023 → 31/12/2023

Moyenne journalière

62

## Week-end : S et D

01/01/2023 → 31/12/2023

Moyenne journalière

74

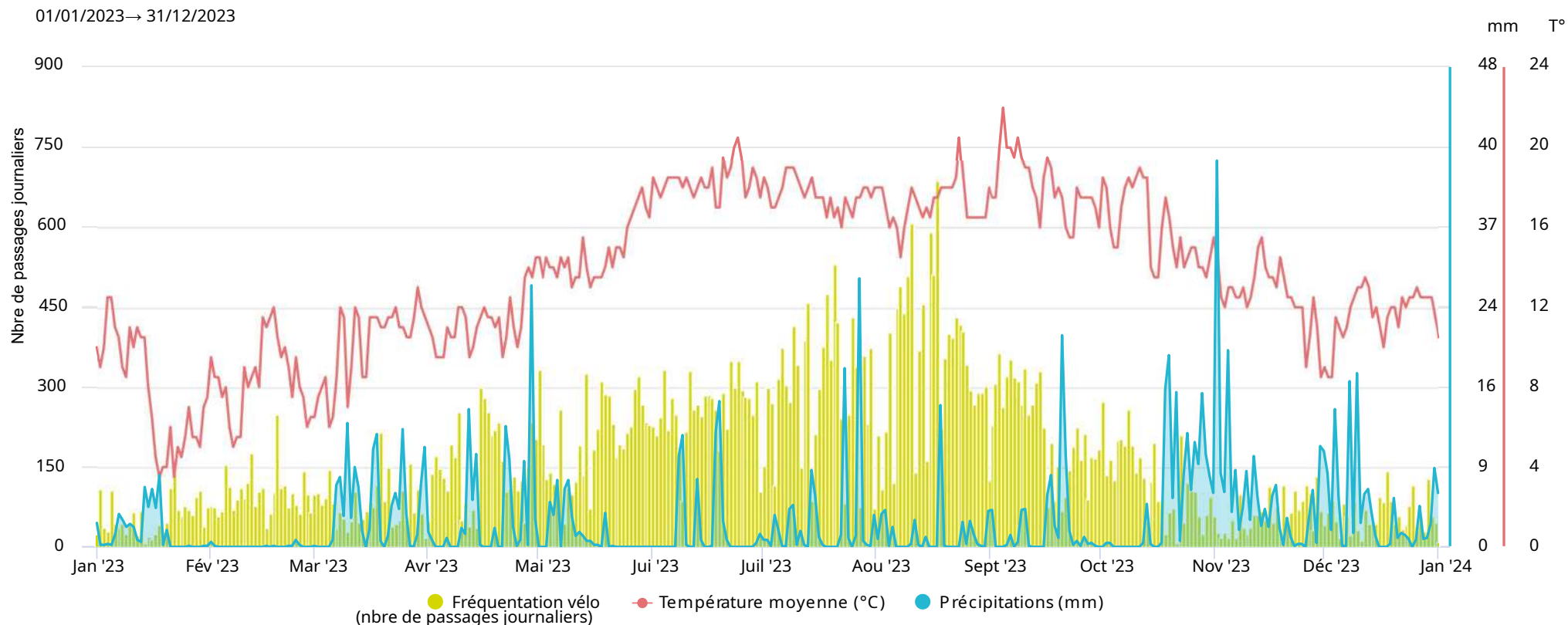
## Jour le plus fréquenté

Jour de pointe

mercredi  
9 août 2023

345

# Pont-L'Abbé (Giratoire An ti Kare)



## Semaine : L à V

01/01/2023 → 31/12/2023

Moyenne journalière

**158**

## Week-end : S et D

01/01/2023 → 31/12/2023

Moyenne journalière

**177**

## Jour le plus fréquenté

Jour de pointe

jeudi  
17 août 2023

**687**





DÉPARTEMENT  
**Finistère**  
Penn-ar-Bed

**Conseil départemental du Finistère**

Kuzul-departamant Penn-ar-Bed

**Direction des routes et des infrastructures de déplacement**

2 bis, rue de Kerhuel

29196 Quimper

Tél. 02 98 76 24 79 ou 02 98 76 24 80

[drid@finistere.fr](mailto:drid@finistere.fr)