



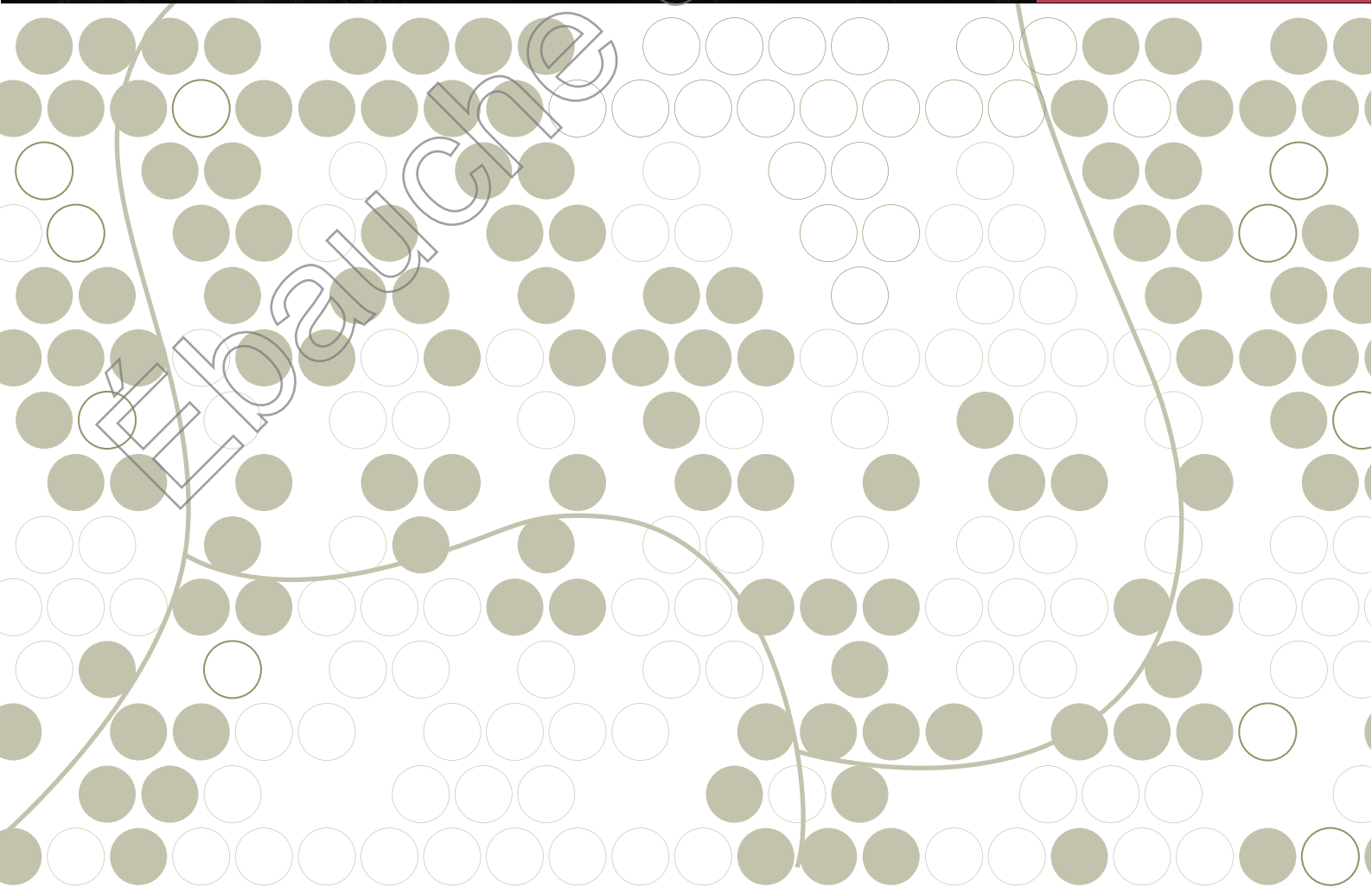
Ville de Chantepie

# CHANTEPIE

Réglement graphique

Révision Approuvée par DCM du 25 février 2013

DUCAMP | BORIES | WURTZ







**PLU** Plan local d'urbanisme  
Révision approuvée par DCM du 25 Février 2013

**CHANTEPIE**

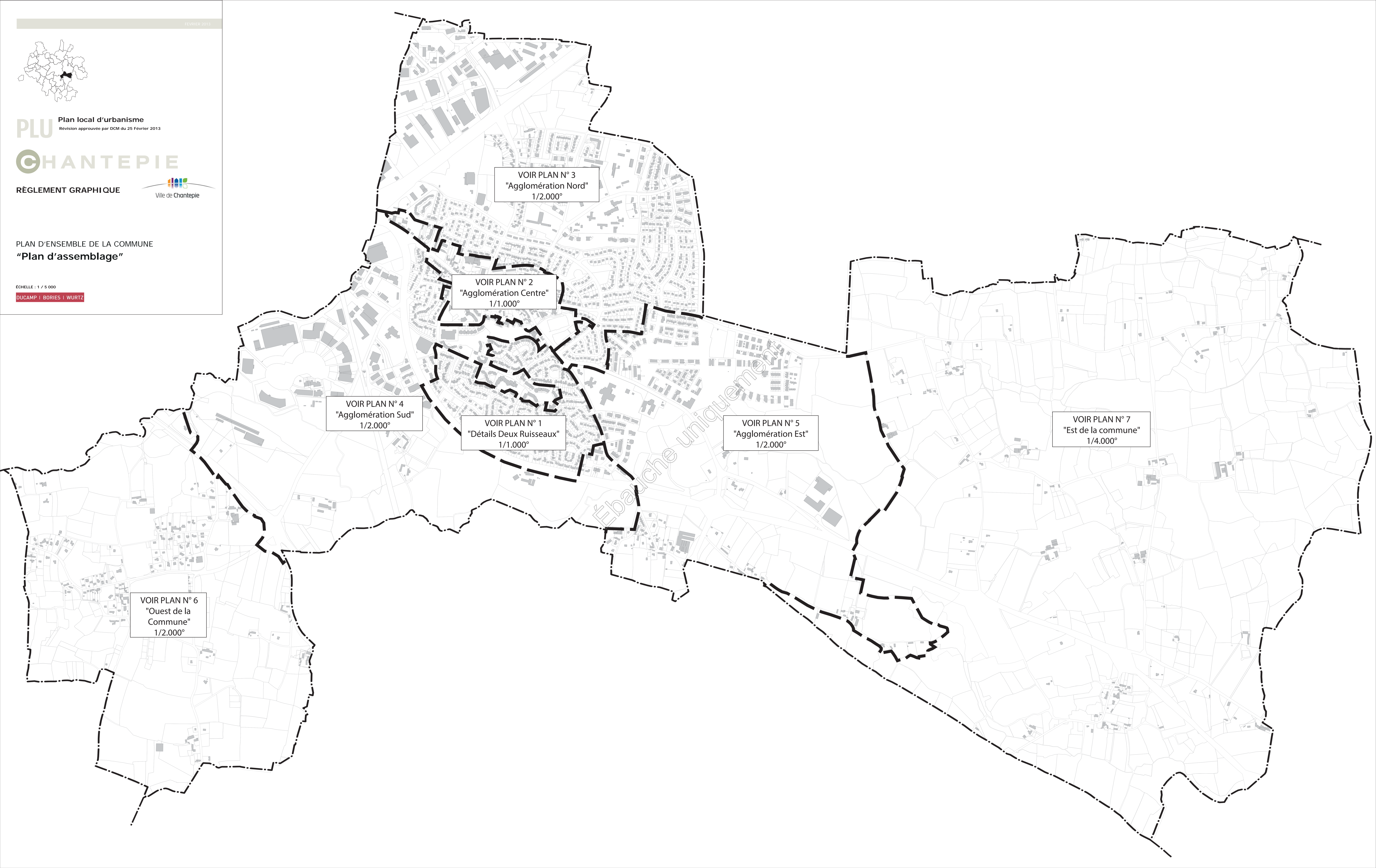
RÈGLEMENT GRAPHIQUE



PLAN D'ENSEMBLE DE LA COMMUNE  
"Plan d'assemblage"

ÉCHELLE : 1 / 5 000

DUCAMP | BORIES | WURTZ



VOIR PLAN N° 3  
"Agglomération Nord"  
1/2.000°

VOIR PLAN N° 2  
"Agglomération Centre"  
1/1.000°

VOIR PLAN N° 4  
"Agglomération Sud"  
1/2.000°

VOIR PLAN N° 1  
"Détails Deux Ruisseaux"  
1/1.000°

VOIR PLAN N° 5  
"Agglomération Est"  
1/2.000°

VOIR PLAN N° 7  
"Est de la commune"  
1/4.000°

VOIR PLAN N° 6  
"Ouest de la  
Commune"  
1/2.000°

Ébauche uniquement





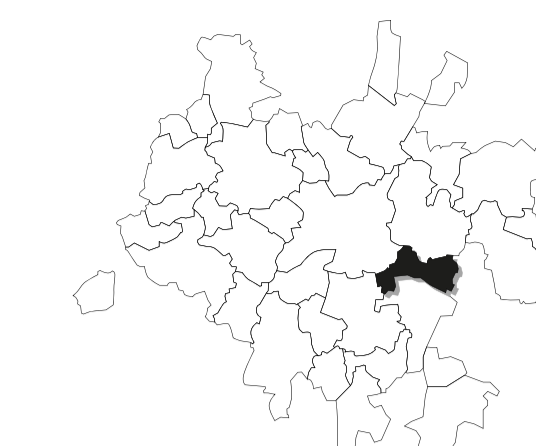












PLU Plan local d'urbanisme  
Revision approuvée par DCM le 25 Février 2013



RÈGLEMENT GRAPHIQUE



PLAN DE DETAIL N° 1  
"Deux Ruisseaux"

ÉCHELLE : 1 / 1 000  
DUCAMP | BORIES | WURTZ



**LEGENDE**

- Marge de Recul
- ▨ Espace inconstructible (sauf construction annexes)
- - - - Limite de zone UE « Deux Ruisseaux »

