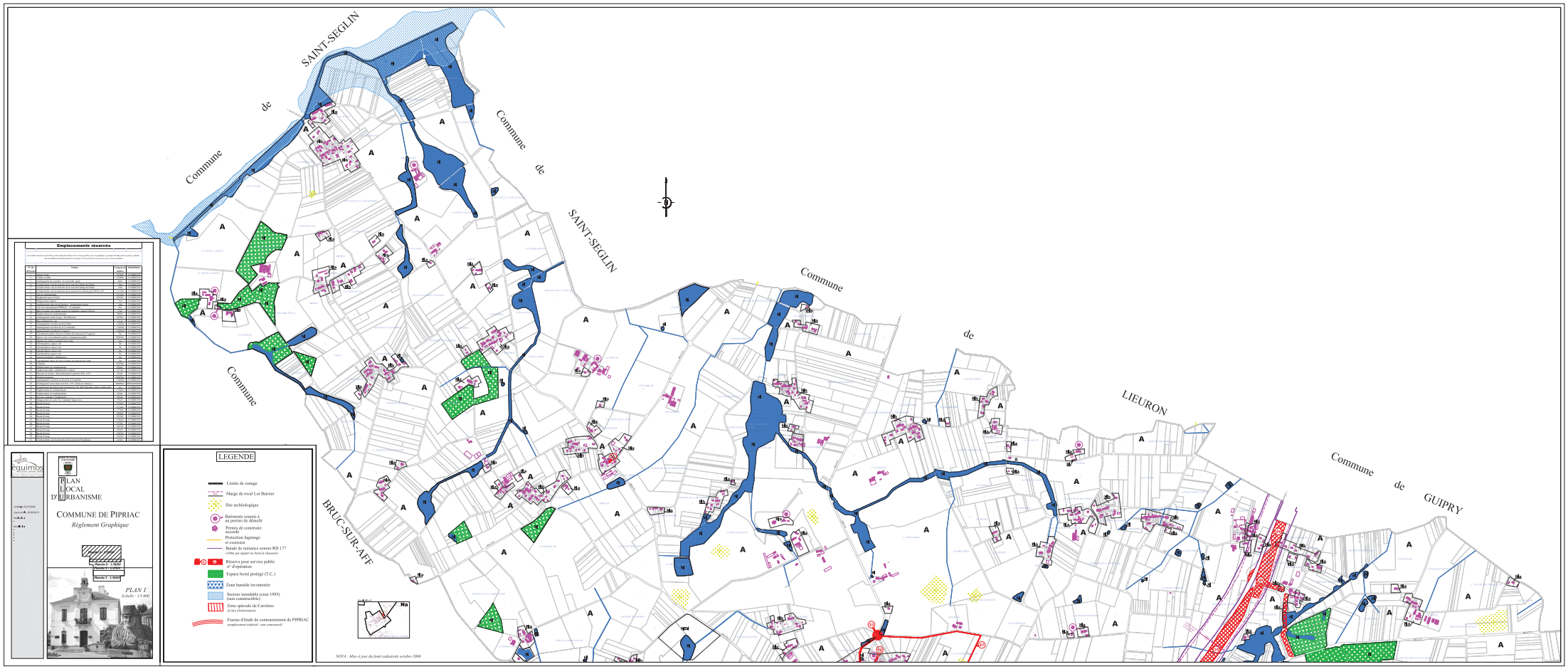
Commune de SAINT-SEGLIN
Commune de SAINT-SEGLIN
Commune de LIEURON
Commune de GUIPRY
Commune de BRUC-SUR-AFF
Emplacements réservés
LEGENDE
Limite de zonage
Marge de recul Loi Barnier
Site archéologique
Bâtiments soumis à un permis de démolir
Permis de construire accordé
Protection lagunage et exutoire
Bande de nuisance sonore RD 177
Réserve pour service public n° d'opération
Espace boisé protégé (T.C.)
Zone humide inventoriée
Secteur inondable (crue 1995) (non constructible)
Zone spéciale de Carrières
Fuseau d'étude de contournement de PIPRIAC
PLAN LOCAL D'URBANISME
COMMUNE DE PIPRIAC
Règlement Graphique
PLAN 1
Echelle : 1/5.000
NOTA : Mise à jour du fond cadastral octobre 2008

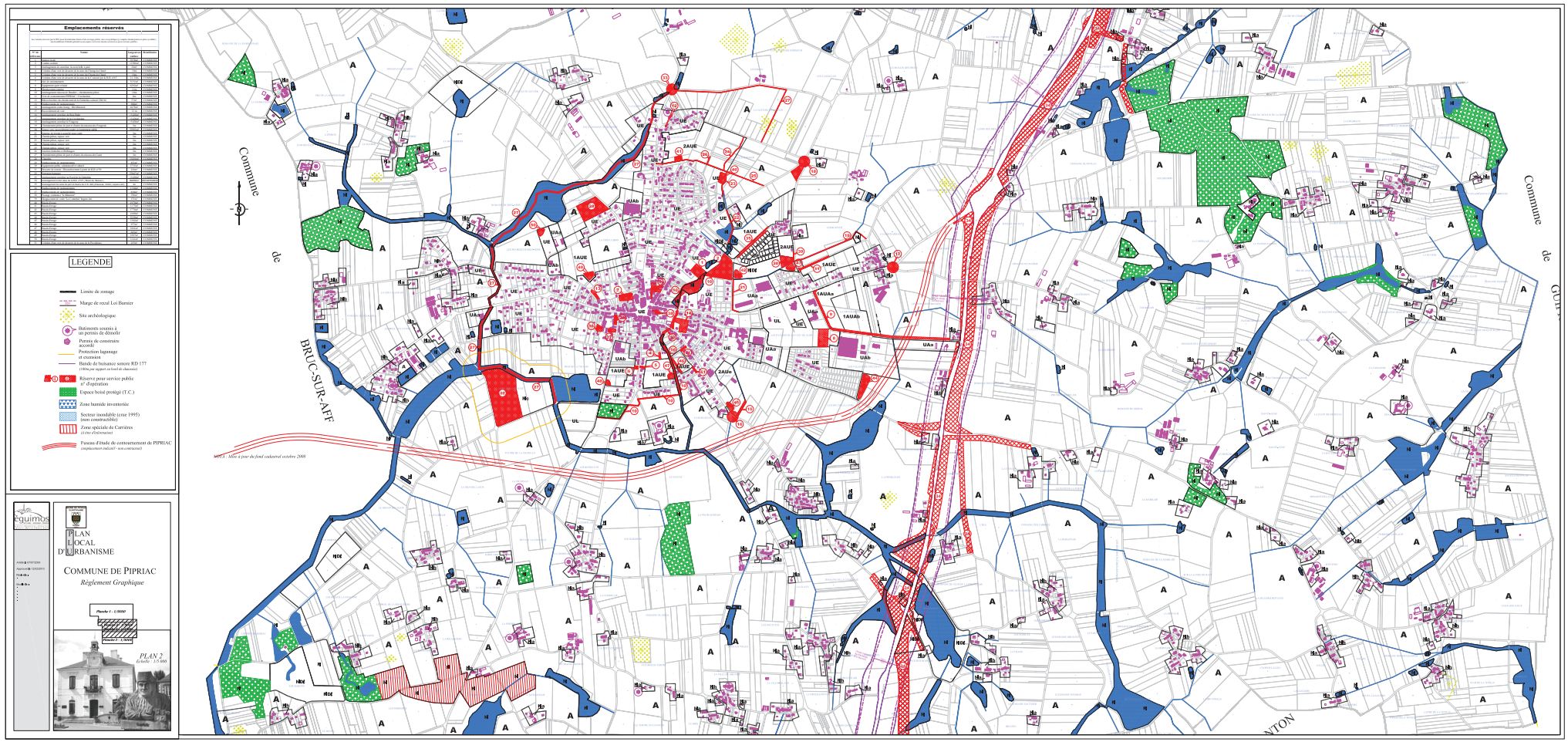
Emplacements réservés
LEGENDE
Limite de zonage
Marge de recul Loi Barnier
Site archéologique
Bâtiments soumis à un permis de démolir
Permis de construire accordé
Protection lagunage et extension
Bande de bâtisanes sonore RD 177
Réserve pour service public n°. d'opération
Espace boisé protégé (T.C.)
Zone humide inventoriée
Secteur inondable (crue 1995) (non constructible)
Zone spéciale de Carrières
Faisceau d'étude de contournement de PIPRIAC
PLAN LOCAL D'URBANISME
COMMUNE DE PIPRIAC
Règlement Graphique
PLAN 2
Commune de BRUC-SUR-AFF
Commune de GUIPRY
MAJ 1 : Mise à jour du fond cadastral octobre 2008

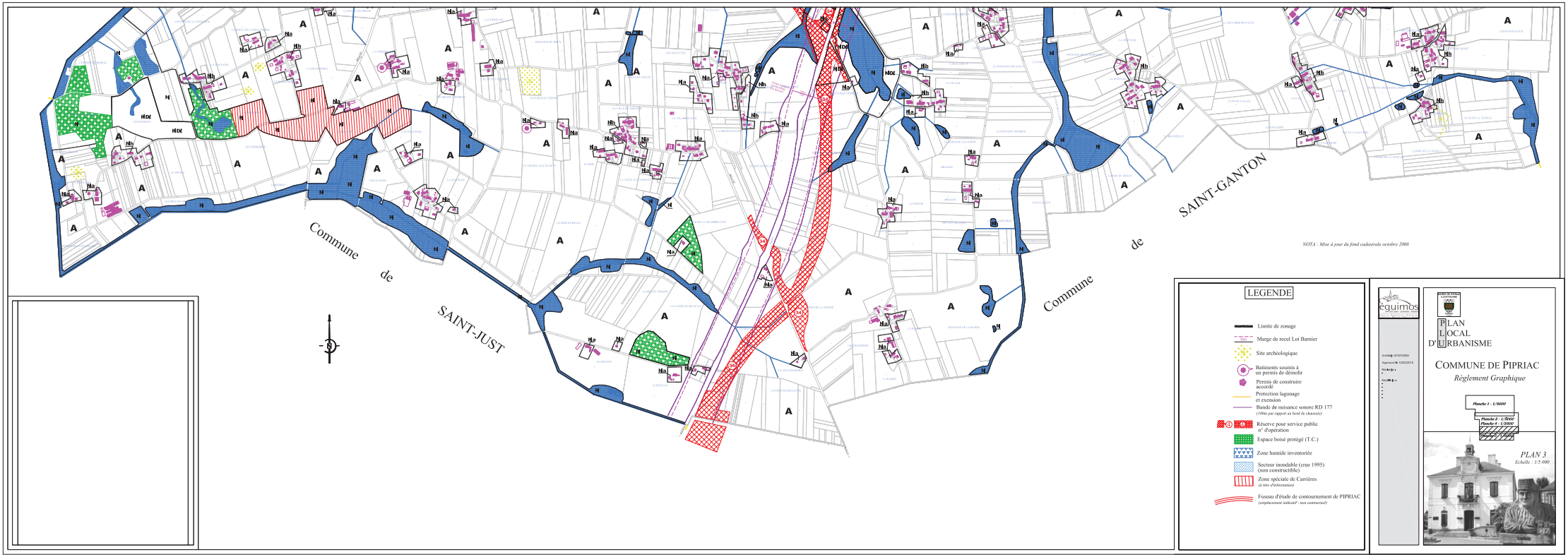
Commune de SAINT-JUST
Commune de SAINT-GANTON
NOTA : Mise à jour du fond cadastrale octobre 2008
LEGENDE
Limite de zonage
Marge de recul Loi Barnier
Site archéologique
Batiments soumis à un permis de démolir
Permis de construire accordé
Protection lagunage et extension
Bande de nuisance sonore RD 177
(100m par rapport au bord de chaussée)
Réserve pour service public n° d'opération
Espace boisé protégé (T.C.)
Zone humide inventoriée
Secteur inondable (crue 1995) (non constructible)
Zone spéciale de Carrières
(à titre d'information)
Fuseau d'étude de contournement de PIPRIAC
(emplacement indicatif - non contractuel)
éguimos
Approbation : 07/07/2009
Approuvé le : 12/02/2010
Modifié le :
Modifié le :
PLAN LOCAL D'URBANISME
COMMUNE DE PIPRIAC
Règlement Graphique
Planche 1 - 1/5000
Planche 2 - 1/5000
Planche 3 - 1/5000
Planche 4 - 1/5000
PLAN 3
Echelle : 1/5 000

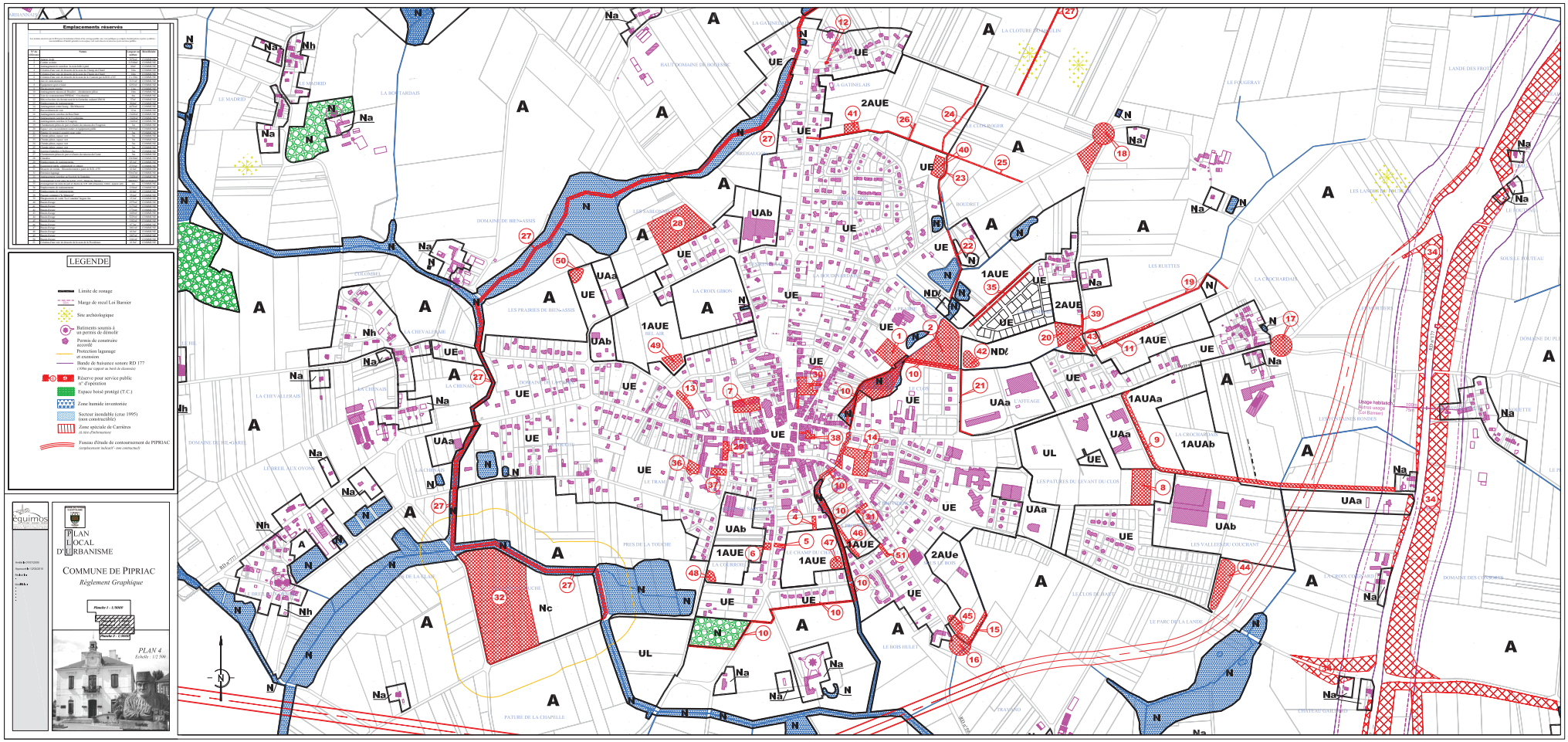
Emplacements réservés
LEGENDE
Limite de zonage
Marge de recul Loi Barnier
Site archéologique
Batiments soumis à un permis de démolir
Permis de construire accordé
Protection lagunage et extension
Bande de nuisance sonore RD 177
Réserve pour service public n° d'opération
Espace boisé protégé (T.C.)
Zone humide inventoriée
Secteur inondable (crue 1995) (non constructible)
Zone spéciale de Carrières
Fossau d'étude de contournement de PIPRIAC
PLAN LOCAL D'URBANISME
COMMUNE DE PIPRIAC
Règlement Graphique
Planche 1 - 1/5000
Planche 2 - 1/2000
PLAN 4
Echelle : 1/2 500
A
N
Na
Nh
Nc
UE
UAa
UAb
UL
1AUE
1AUAa
1AUAb
2AUE
2AUe
ND
LA GATINELAIS
LE CLOS ROGER
LE BOURDET
LES RUETTES
LA CROCHARDAIS
LE FOUGERAY
LA CLOTURE
LE MADRID
LA BOUTARDAIS
DOMAINE DE BIEN-ASSIS
LES PRAIRIES DE BIEN-ASSIS
LA CHEVALLERAIS
LA CHENAIS
LE CLOS
LE TRAM
LE CHAMP DU CLOS
LA COURBOIS
PRES DE LA TOUCHE
LE BOIS HULET
LES PATURES DU LEVANT DU CLOS
LES VALLEES DU COUCHANT
LE PARC DE LA LANDE
LE CLOS DE JUAYE
PATURE DE LA CHAPELLE
LE LIEUREIL AUX OVONS
DOMAINE DU PUL-GAREL
LA CROIX GIBON
LE BOIS
LANDE DES FROMENTS
LES LANDES DE PIPRIAC
SOUS LE BOUTEAU
DOMAINE DES COUSSOIRS
CHATEAU GAILLARD
Usage habitation
Autres usage
(Loi Barnier)