


Figure 1 – Carte de localisation du site (Scan25/IGN)



Figure 2 – Carte de localisation de l’ouvrage sur fond orthophotographique (IGN) et cadastre



Vue vers le sud



Vue vers l'ouest

Figure 3 – Planche photographique avant travaux / zone d'implantation

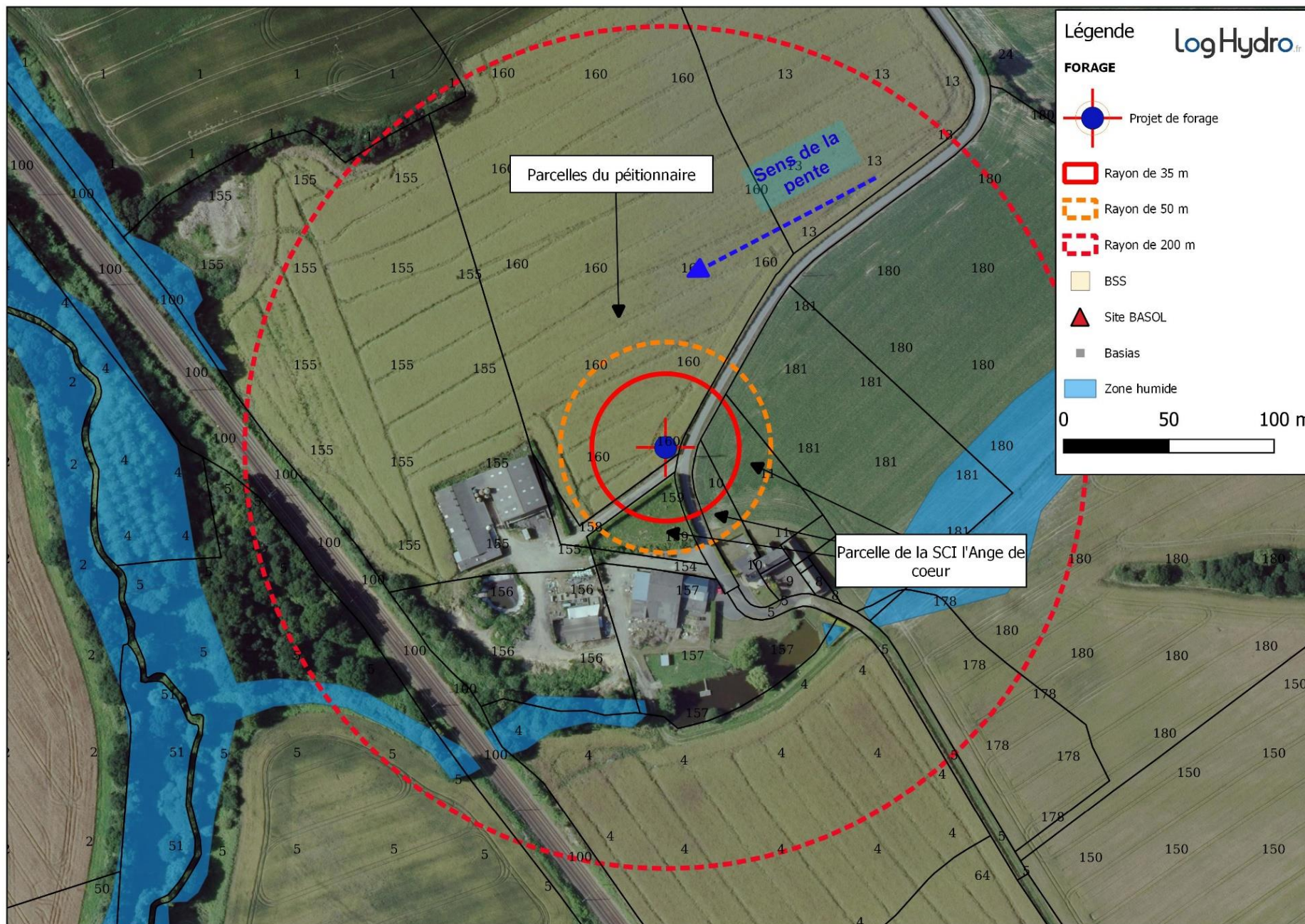


Figure 4 – Usage des parcelles voisines

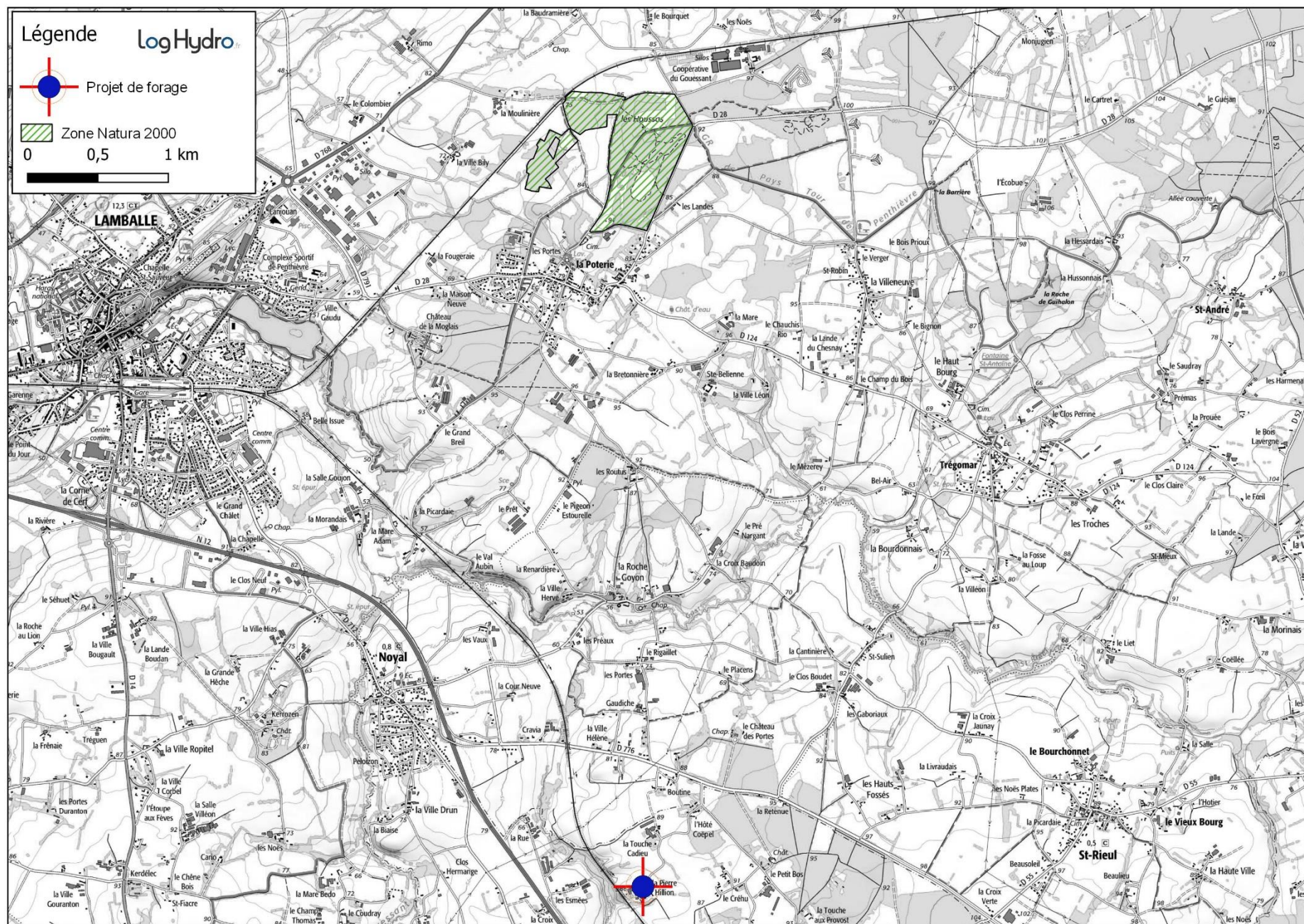
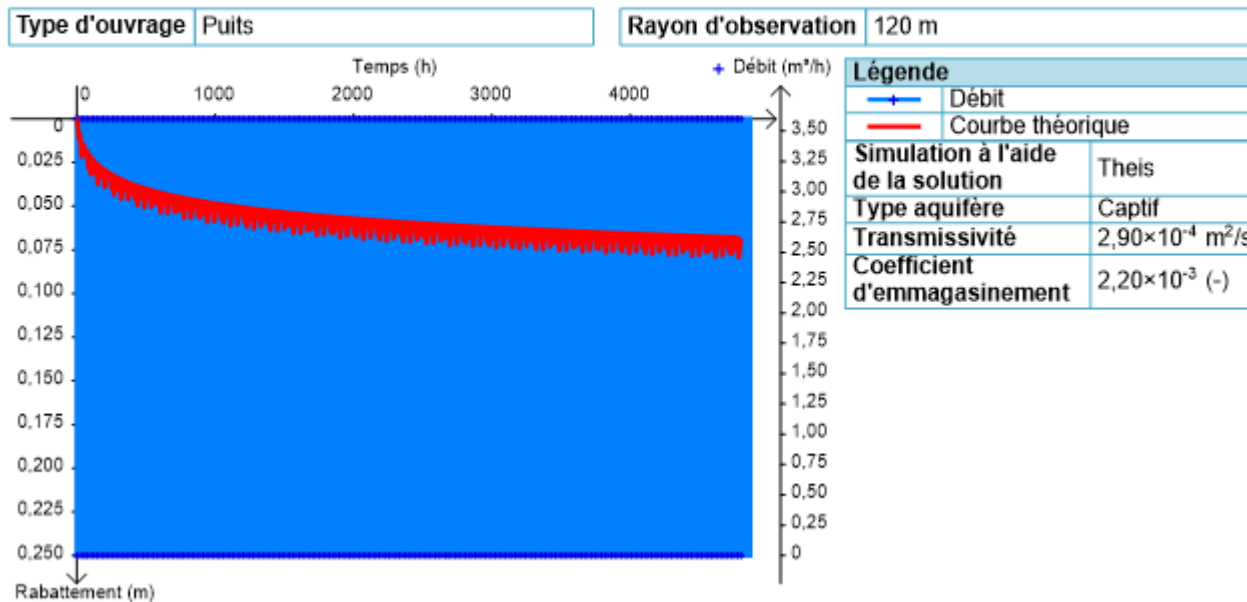


Figure 5 – Localisation du projet et du site Natura 2000 n°FR5300036



Données de transmissivité et de coefficient d'emmagasinement issues de la banque de données du SIGES BRETAGNE (rayon < 5 km autour du projet de forage). D'après la simulation, l'effet du pompage sur la zone humide est considéré comme nul (inférieur à 0,1 m).