

## ANNEXE 3 – PLANCHE PHOTOGRAPHIQUE



Photo 1 (28/05/2020) Vue aérienne de l'ensemble du Site.



Photo 2 (12/2020) Portail d'accès aux lagunes.



Photo 3 (12/2020) Lagune de stockage des effluents bruts concernée par les travaux.



Photo 4 (12/2020) Vue sur les ouvrages de la station.



Photo 5 (12/2020) Secteur concerné par des travaux.





Photo 6 (12/2020) Accès à la station d'épuration.







**SYNDICAT INTERCOMMUNAL DE LA STATION  
D'ÉPURATION DE MONTGAZON**

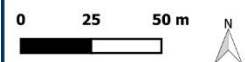
Extension de la station d'épuration de  
Montgazon

**ANNEXE 3  
PLANCHE PHOTOGRAPHIQUE**

-  Emprise de la station d'épuration  
 Emprise des travaux

**Cadastre**

-  Bâtiment  
 Parcelle  
 Section  
 Commune



Source(s) : Ortho 20 cm, Cadastre Domloup

Conception et réalisation : ARTELIA 2021



4-53-3025

ACE CES

